ВИТЯГ

з Державного реєстру речових прав

Індексний номер витягу:	402721550
Дата, час формування:	07.11.2024 12:09:24
Витяг сформовано:	Карпеєва Галина Валеріївна, Виконавчий комітет Білгород-Дністровської міської ради, Одеська обл.
Підстава формування витягу:	заява з реєстраційним номером: 63813320, дата і час реєстрації заяви: 04.11.2024 15:44:20

Актуальна інформація про об'єкт речових прав

Реєстраційний номер об'єкта нерухомого майна:	785863551103
Тип об'єкта:	будівлі та споруди, об'єкт житлової нерухомості: Ні
Опис об'єкта:	Загальна площа (кв.м): 3481.5, Опис: будівлі та споруди у складі з: неврологічне відділення літ. "А" площею 802,6 кв.м.; лорвідділення літ. "Б" площею 499,0 кв.м.; будівля літ. "В" площею 73,3 кв.м.; лабораторія літ. "Г" площею 236,0 кв.м.; лорвідділення літ. "Є" площею 249,2 кв.м; щитова літ. "Ж" площею 8,7 кв.м.; лікувальний корпус літ. "З" площею 87,6 кв.м.; терапевтичне відділення літ. "К" площею 753,3 кв.м.; прийомне відділення літ. "Л" площею 94,3 кв.м.; кабінет функціональної діагностики літ. "М" площею 55,3 кв.м.; туалет літ. "Н" площею 12,6 кв.м.; склад літ. "О" площею 66,3 кв.м.; майстерня літ. "П" площею 68,1 кв.м.; склад літ. "Р" площею 86,6 кв.м.; побутова будівля літ. "С" площею 9,6 кв.м.; котельня літ. "Т" площею 56,6 кв.м.; киснева будка літ. "Ф" площею 18,6 кв.м.; дитяче відділення літ. "Х" площею 313,8 кв.м; споруди № 1-5
Адреса:	Одеська обл., м. Білгород-Дністровський, вулиця Радянська, будинок 4

Актуальна інформація про речове право

Номер відомостей про речове право: 53342805

Тип речового права:	право власності
Дата, час державної реєстрації:	17.01.2024 12:02:34
Державний реєстратор:	Карпеєва Галина Валеріївна, Виконавчий комітет Білгород-Дністровської міської ради, Одеська обл.
Підстава внесення запису:	Рішення про державну реєстрацію прав та їх обтяжень, індексний номер: 71174594 від 18.01.2024 12:13:48, Карпеєва Галина Валеріївна, Виконавчий комітет Білгород-Дністровської міської ради, Одеська обл.
Документи, подані для державної реєстрації:	акт приймання-передачі, серія та номер: б/н, видавник: Комісія з питань передачі нерухомого майна зі спільної власності Територіальних громад сіл, селищ, міст району Білгород-Дністровської районної ради до комунальної власності Білгород-Дністровської міської територіальної громади; рішення органу місцевого самоврядування щодо об'єкта речового права, серія та номер: 398-VIII, виданий 25.11.2021, видавник: Білгород-Дністровська міська рада
Розмір частки:	1/1
Власники:	Територіальна громада, Орган місцевого самоврядування, БІЛГОРОД-ДНІСТРОВСЬКА МІСЬКА РАДА, код ЄДРПОУ: 26275763, країна реєстрації: Україна
Витяг сформував:	Карпеєва Г.В.

ЦЕНТР НАДАННЯ АДМІНІСТРАТИВНИХ ПОСЛУГ * М. Білгород-Дністровський *
АДМІНІСТРАТОР
Жбанкова
Катерина
Віталіївна

RRP-4HL4DT56K

Білгород-Дністровське **БЮРО ТЕХНІЧНОЇ ІНВЕНТАРИЗАЦІЇ**

Область Одеська Інвентаризаційна справа № 1163

Район Реєстровий №

Місто (~~село~~, ~~селище~~) Білгород-Дністровський

ТЕХНІЧНИЙ ПАСПОРТ

на громадський будинок

літ „А" Неврологічне відділення
(призначення)

№ 4 вулиця (~~провулок~~, ~~площа~~) Радянська

місто (~~селище~~, ~~село~~) Білгород-Дністровський

Власник (юридична, фізична особа)	Дата народження, ідентифікаційний номер	Розмір частки власності

Паспорт виготовлено за станом на

«27» 07 2008 р.

Виконав Шметна М.В.
(підпис, прізвище)

Начальник БТІ Т.І. Тімотіна
(підпис, прізвище)

Україна * Одеська область м. Білгород-Дністровський * Комунальне підприємство "Білгород-Дністровське бюро технічної інвентаризації" Ідентифікаційний код 03350120

М.П.

БДТ з. 2193—3000х3

План земельної ділянки

громадського будинку

літ. „А" Неврологічне відділення
(призначення)

вулиця (~~пров.~~, ~~площа~~) Радянська № 4

місто (~~селище~~, ~~село~~) Білгород-Дністровський

Масштаб 1:500

Експлікація

Літер за планом	Назва будинку, господарських будівель та споруд	Площа земельної ділянки, у т. ч.					
		загальна площа	площа земельної ділянки, у т. ч.			під зеленими насадженнями	під дорожним (твердим) покриттям
			усього	під будинком	під господ. будівлями та споруд.		
1	2	3	4	5	6	7	8
А	Неврологічне відділення						

СХЕМАТИЧНИЙ ПЛАН

розташування будівель та споруд
по вул. Радянській, 4
м. Білгород-Дністровський М1:500

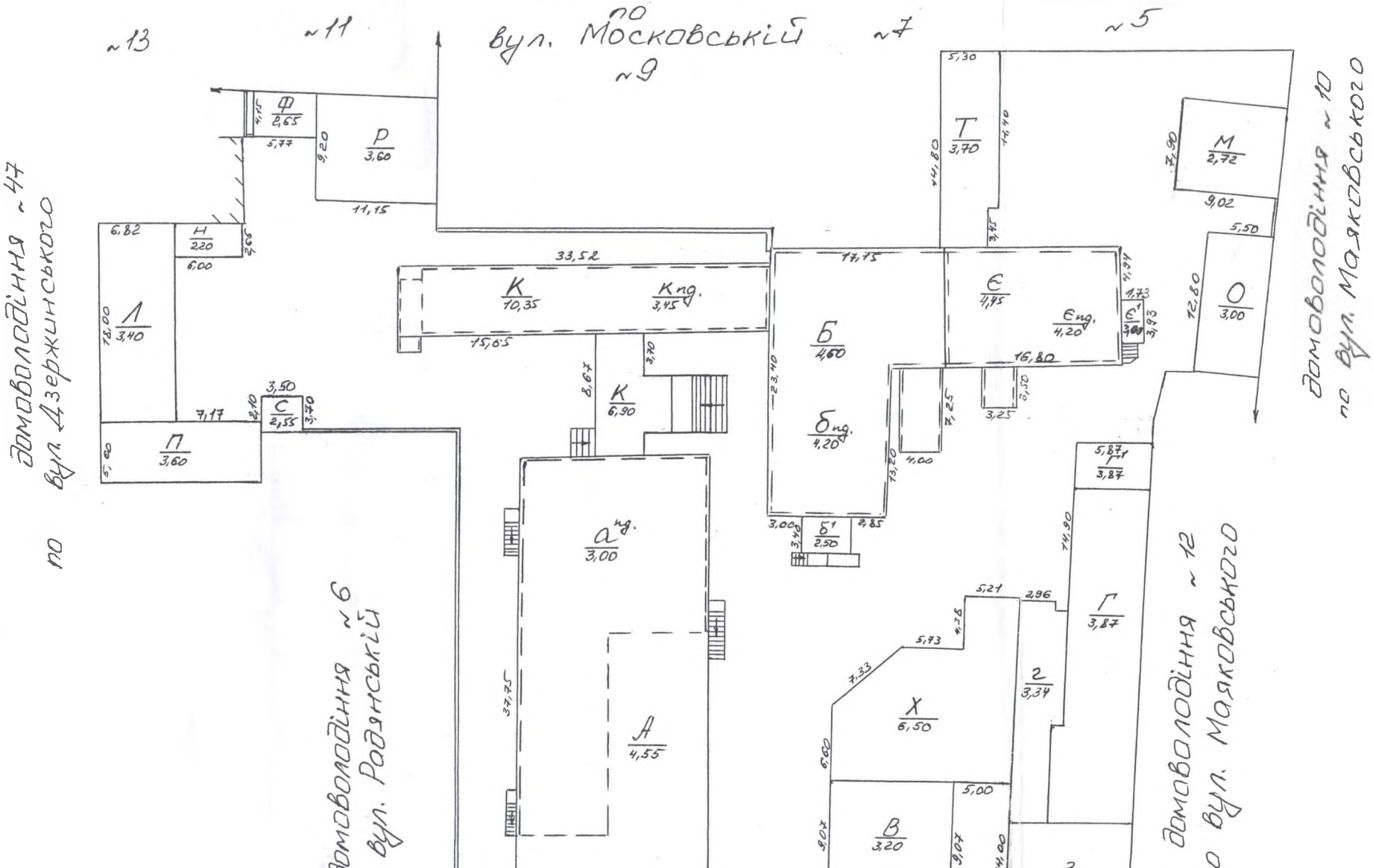

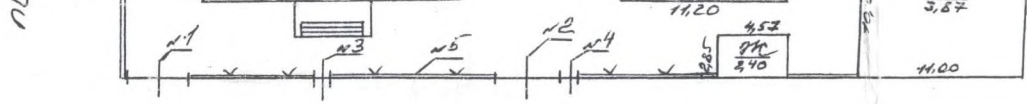

вул. Радянська

Експлікація будівель та споруд

	Літ	Найменування	матеріал фун-ту	матеріал стін
802,6	А	Неврологічне відділення	камінь бутов.	камінь бутов.
499	Б,Є	Лор відділення	камінь бутов.	камінь бутов.
73,3	В	Будівля	камінь бутов.	камінь бутов.
236	Г	Лабораторія	камінь бутовий	черепаш бутовий цегла
8,7	Ж	Щитова	бетон	цегла
87,6	З	Лікувальний корпус	камінь бутов.	цегла
753,3	К	Терапевтичне відділення	залізо-бетон	стінові блоки
94,3	Л	Приймоне відділення	камінь бутов.	глина-битні
55,3	М	Кабінет функціональної діагностики	камінь бутов.	глина-битні
12,6	Н	Туалет	бетон, вигріб	камінь бутов.
66,3	О	Склад	камінь бутов.	дерев.
68,1	П	Майстерня	камінь бутов.	черепашник
86,6	Р	Склад	камінь бутов.	черепашник
9,6	С	Побутова будівля	камінь бутов.	черепашник
56,6	Т	Котельна	камінь бутов.	цегла
28,6	Ф	Киснева будка	камінь бутов.	цегла
	Х	Дитяче відділення	з/бетон блоки	керамз. бетон, зг. бет.
	~1,2	Ворота	металеві	
	~3,4	Хвіртка	металева	
	~5	Огорожа	камінь	метал.

2928,5

Україна * Одеська область * Дністровський
КОМУНАЛЬНЕ ПІДПРИЄМСТВО "БІЛГОРОД-ДНІСТРОВСЬКЕ БЮРО ТЕХНІЧНОЇ ІНВЕНТАРИЗАЦІЇ"
Ідентифікаційний код 03350120

"БІЛГОРОД-ДНІСТРОВСЬКЕ БЮРО ТЕХНІЧНОЇ ІНВЕНТАРИЗАЦІЇ"		
Нач. бюро		Т.Г. Тімотіна
Інж. бюро		Н.Л. Ніколайчук
Склав технік		М.В. Шнетка
Перевірив бригадир	Білоус	І.М. Білоус
Креслив, копіював		
Дата виконання	27.07.	2008 р.

ПОЭТАЖНЫЙ ПЛАН

НА СТРОЕНИЕ ЛИТ. «А» ПО УЛИЦЕ Радянська ДОМ № 4

МАСШТАБ М-1: 200 ГОРОД (ПГТ.) Білгород-Дністровський

І поверх

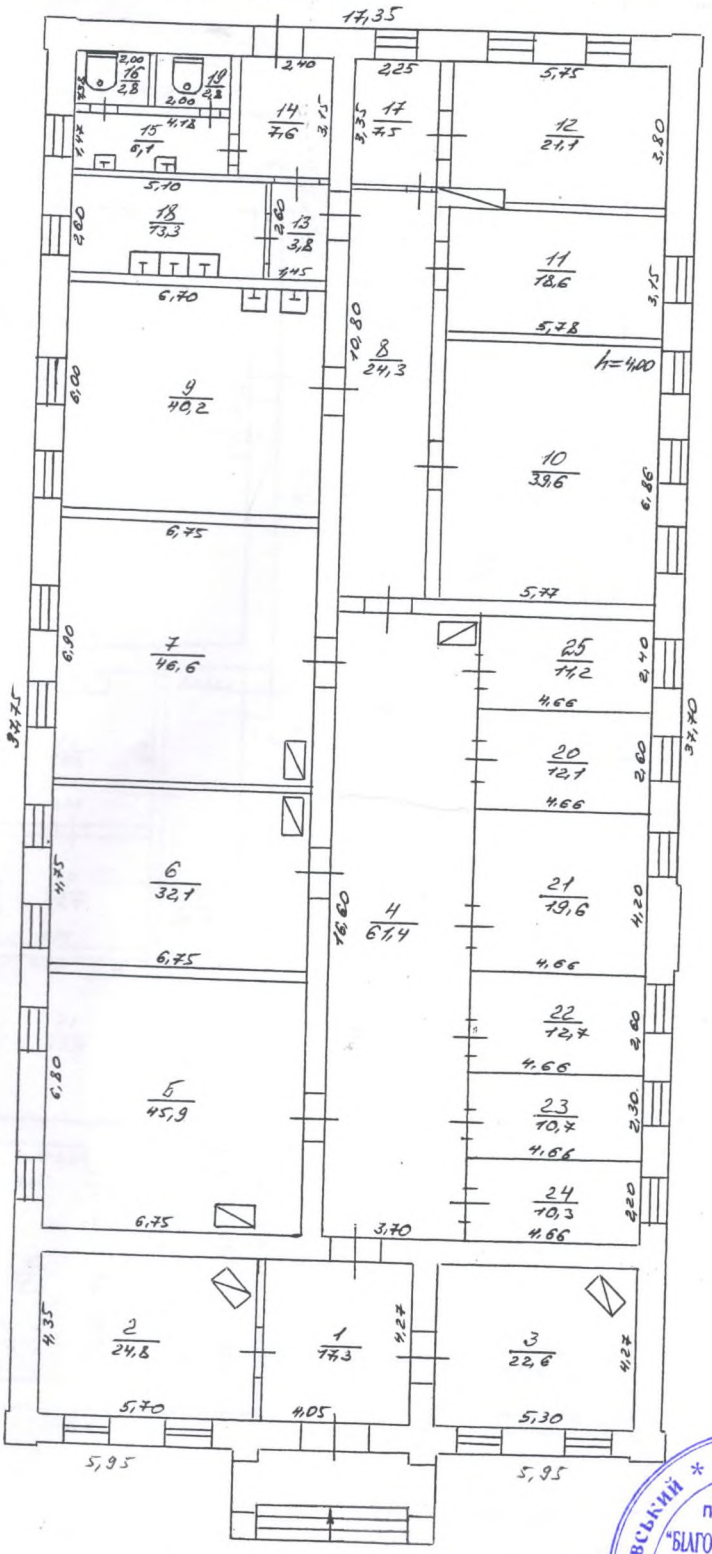

Україна * Одеська обл. * Білгород-Дністровський
КОМУНАЛЬНЕ ПІДПРИЄМСТВО "БІЛГОРОД-ДНІСТРОВСЬКЕ БЮРО ТЕХНІЧНОЇ ІНВЕНТАРИЗАЦІЇ"
Ідентифікаційний код 03350120

КОМУНАЛЬНЕ ПІДПРИЄМСТВО "БІЛГОРОД-ДНІСТРОВСЬКЕ БЮРО ТЕХНІЧНОЇ ІНВЕНТАРИЗАЦІЇ"

Нач. бюро		Т.Б. Тімотіна
Інж. бюро		Т.М. Цумаченко
Склав технік		М.В. Шметна
Перевірив бригадир		І.М. Білоус
Креслив, копіював		
Дата виконання	20.04	

ПОЭТАЖНЫЙ ПЛАН

НА СТРОЕНИЕ ЛИТ. «а» ПО УЛИЦЕ Радянська ДОМ № 4

МАСШТАБ М-1: 200 ГОРОД (~~НГТ.~~) Білгород-Дністровський

підвал

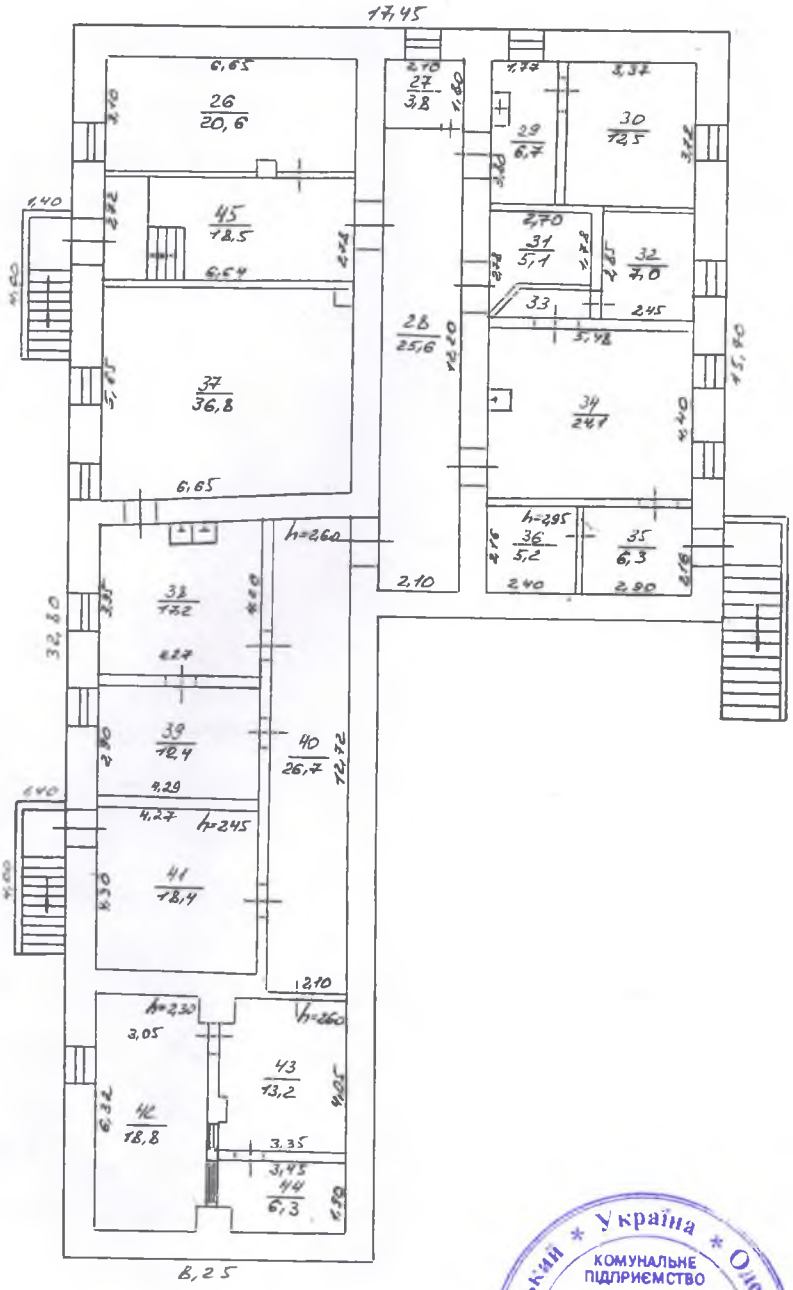

Україна * Одеська область * Білгород-Дністровський

КОМУНАЛЬНЕ ПІДПРИЄМСТВО "БІЛГОРОД-ДНІСТРОВСЬКЕ БЮРО ТЕХНІЧНОЇ ІНВЕНТАРИЗАЦІЇ"

Ідентифікаційний код 03350120

КОМУНАЛЬНЕ ПІДПРИЄМСТВО "БІЛГОРОД-ДНІСТРОВСЬКЕ БЮРО ТЕХНІЧНОЇ ІНВЕНТАРИЗАЦІЇ"		
Нач. бюро		Т.І. Тімоф'єєва
Інж. бюро		Т.М. Чмочєнко
Склав техн.		М.В. Шкетін
Перевірив бригадир		І.М. Білоус
Креслив, копіював		
Дата виконання	27.04	2008 р.

ЖУРНАЛ

підрахунку площі житлового будинку з нежитловими (вбудованими) приміщеннями

№ 4 літер « А » вулиця (~~провулок~~, ~~площа~~) Радянська

місто (~~селище, село~~) Білгород-Дністровський

Поверхи (починаючи з підвалу)	Номери квартир або нежитлових приміщень	Номери приміщень квартир та нежитлових приміщень	Призначення житлових та нежитлових приміщень	Формули для підрахунку площ приміщень за внутрішнім обміром	Площа приміщень підрахована за формулами графи 5 (кв. м.)	Площа житлових приміщень (кв. м.)						Площа нежитлових (вбудованих) приміщень (кв. м.)											
						житлових квартир			гуртожитків			найменування груп приміщень: торгівлі, громадського харчування, побутового обслуговування, аптек, жіночих консультацій, стоматполіклінік, фізкультурно-оздоровчих занять, груп короткочасного перебування дітей, культурно-масової роботи з населенням, бібліотек, виставкових залів, юридичних консультацій, рагсів, відділень зв'язку, банків, житлово-експлуатаційних організацій тощо											
						загальна (сума гр. 8 та 9)	житлова	допоміжна	загальна (сума гр. 11 та 12)	житлова	допоміжна	загальна (сума гр. 14 та 15)	основна	допоміжна	загальна (сума гр. 17 та 18)	основна	допоміжна	загальна (сума гр. 20 та 21)	основна	допоміжна	площа літніх приміщень	площа приміщень (кв. м.) загального користування	самовільно збудована площа приміщень, переобладнана (кв.м.)
1	2	3	4	5	6	7	8	9	10	11	12	13	14	15	16	17	18	19	20	21	22	23	24
1	1	1	Коридор-приймальня		17,3									17,3									
		2	Кабінет головного лікаря		24,8								24,8										
		3	Кабінет заголовного лікаря		22,6								22,6										
		4	Коридор		61,4									61,4									
		5	Палата		45,9								45,9										
		6	Палата		32,1								32,1										
		7	Палата		46,6								46,6										
		8	Коридор		24,3									24,3									
		9	Фізкабінет		40,2								40,2										
		10	Фізкабінет		39,6								39,6										
		11	Ординаторська		18,6								18,6										

1	2	3	4	5	6	7	8	9	10	11	12	13	14	15	16	17	18	19	20	21	22	23
I		12	ЛФК		21,1								21,1									
		13	Коридор		3,8									3,8								
		14	Коридор		7,6									7,6								
		15	Туалет		6,1									6,1								
		16	Туалет		2,8									2,8								
		17	ЛФК		7,5								7,5									
		18	Розгалочна		13,3									13,3								
		19	Туалет		2,8									2,8								
		20	Палата		12,1								12,1									
		21	Палата		19,6								19,6									
		22	Палата		12,1								12,1									
		23	Маніпуляційна		10,7								10,7									
		24	Вестибюльна		10,3								10,3									
		25	Кімната сестри господарки		11,2								11,2									
			Всього по I пов.		514,4								375,0	139,4								
а		26	Склад		20,6									20,6								
		27	Архів		3,8									3,8								
		28	Коридор		25,6									25,6								
		29	Перукарня		6,7									6,7								
		30	Душова		12,5									12,5								

сто (~~селя~~

Поверхи (починаючи з підвалу)	Номери квартир або нежитлових приміщень
1	2
а	

«_____»_____200___р.

Виконав_____
підпис, прізвище

Перевірив_____
підпис, прізвище

БДТ з. 1357—5000

ЖУРНАЛ

підрахунку площі житлового будинку з нежитловими (вбудованими) приміщеннями

4 літер «А» вулиця (~~провулок~~, ~~площа~~) Раренська

сто (~~селище~~, ~~село~~) Б-Дністровський

Номери поверхів починаючи з підвалу	Номери квартир або нежитлових приміщень	Номери приміщень квартир та нежитлових приміщень	Призначення житлових та нежитлових приміщень	Формули для підрахунку площ приміщень за внутрішнім обміром	Площа приміщень підрахована за формулами графи 5 (кв. м.)	Площа житлових приміщень (кв. м.)						Площа нежитлових (вбудованих) приміщень (кв. м.)											
						житлових квартир			гуртожитків			найменування груп приміщень: торгівлі, громадського харчування, побутового обслуговування, аптек, жіночих консультацій, стоматполіклінік, фізкультурно-оздоровчих занять, груп короткочасного перебування дітей, культурно-масової роботи з населенням, бібліотек, виставкових залів, юридичних консультацій, рагсів, відділень зв'язку, банків, житлово-експлуатаційних організацій тощо									площа літніх приміщень	площа приміщень (кв. м.) загального користування	самовільно збудована площа приміщень, переобладнана (кв. м.)
						загальна (сума гр. 8 та 9)	житлова	допоміжна	загальна (сума гр. 11 та 12)	житлова	допоміжна	загальна (сума гр. 14 та 15)	основна	допоміжна	загальна (сума гр. 17 та 18)	основна	допоміжна	загальна (сума гр. 20 та 21)	основна	допоміжна			
1	2	3	4	5	6	7	8	9	10	11	12	13	14	15	16	17	18	19	20	21	22	23	24
а		31	Висіння-горна		5,1									5,1									
		32	Підсобне		7,0									7,0									
		33	Коридор		3,0									3,0									
		34	Гральня		24,1									24,1									
		35	Коридор		6,3									6,3									
		36	Склад		5,2									5,2									
		37	Варочний цех		36,8									36,8									
		38	Кухонька		17,2									17,2									
		39	Мийка		12,4									12,4									
		40	Коридор		26,7									26,7									
		41	Овочевий цех		18,4									18,4									

1	2	3	4	5	6	7	8	9	10	11	12	13	14	15	16	17	18	19	20	21	22	23	24
а		42	Склад		18,8									18,8									
		43	Склад		13,2									13,2									
		44	Склад		6,3									6,3									
		45	Сходова клітина		18,5									18,5									
			Всього по підвалу		288,2									288,2									
			Всього по літ. „А"		802,6								375,0	427,6									

Україна * Одеська область * Білгород-Дністровський
комунальне підприємство
"БІЛГОРОД-ДНІСТРОВСЬКЕ БЮРО ТЕХНІЧНОЇ ІНВЕНТАРИЗАЦІЇ"
Ідентифікаційний код
03350120

27.07.08, з оригіналом вірно,
т-к Шметна М.В.

«_____»_____200___р.

Виконав_____
підпис, прізвище

Перевірив_____
підпис, прізвище

БДТ з. 1357—5000

Інженерне обладнання

Опис основних конструктивних елементів

Подуаови

ва об'єкта

Літер	Назва об'єкта	Рік побудови	Фундамент	стіни	покрівля	перекриття	підлога	сходи	електрика	водопровід	каналізація	газопровід	вид опалення	ліфт	сміттєпров.	Висота (м)	Площа (кв. м)	Об'єм (куб. м)	Будівельна вартість (грн.)	% зносу	Інвентаризаційна вартість (грн.)
			Фундаменти						Інженерне обладнання												
1	2	3	4	5	6	7	8	9	10	11	12	13	14	15	16	17	18	19	20	21	22
А	Неврологічне відділення	1907	камінь бутов.	кам. бутов.	шифр.	дерев.	дощ.		так	так	так		так			4,55	693,75	3156		45	
а	підвал		котлов.	кам. бутов.	—	по мет. балках	цем.		так	так			так			3,0	413,2	1240		45	
																		Усього:			

Білгород-Дністровське **БЮРО ТЕХНІЧНОЇ ІНВЕНТАРИЗАЦІЇ**

Область Одеська Інвентаризаційна справа № 1163

Район _____ Реєстровий № _____

Місто (~~село~~, ~~селище~~) Білгород-Дністровський

ТЕХНІЧНИЙ ПАСПОРТ

на громадський будинок

літ „Б", літ „Є" — Лор відділення
(призначення)

№ 4 вулиця (~~провулок~~, ~~площа~~) Радянська

місто (~~селище~~, ~~село~~) Білгород-Дністровський

Власник (юридична, фізична особа)	Дата народження, ідентифікаційний номер	Розмір частки власності

ВИБУЛО САМОВОЛЬНО	Примечан.
1. Прибудова літер « Є »	
літер « »	
літер « »	
літер « »	
літер « »	
літер « »	
28 07 2008.	

Паспорт виготовлено за станом на

«27» 07 2008 р.

Начальник БТІ Т.І. Тімотіна
(підпис, прізвище)

Виконав Шнетна М.В.
(підпис, прізвище)

Україна * Одеська область м. Білгород-Дністровський
КОМУНАЛЬНЕ ПІДПРИЄМСТВО "БІЛГОРОД-ДНІСТРОВСЬКЕ БЮРО ТЕХНІЧНОЇ ІНВЕНТАРИЗАЦІЇ"
Ідентифікаційний код 03350120

М. П.

БДТ з. 2193—3000х3

План земельної ділянки

громадського будинку

літ „Б", „Є" – Лорвідділення
(призначення)

вулиця (~~пров.~~, ~~площа~~) Радянська № 4

місто (~~селище~~, ~~село~~) Білгород-Дністровський

Масштаб 1:500

Експлікація

Літер за планом	Назва будинку, господарських будівель та споруд	Площа земельної ділянки, у т. ч.					
		загальна площа	площа земельної ділянки, у т. ч.			під зеленими насадженнями	під дорожним (твердим) покриттям
			усього	під будинком	під господ. будівлями та споруд.		
1	2	3	4	5	6	7	8
Б, Є	Лорвідділення						

ПОВЕРХОВИЙ ПЛАН

НА СТРОЕНІЕ ЛІТ. «Б, Є» ПО УЛ. Раденська ДОМ № 4

МАСШТАБ М 1: 200 ГОРОД (~~ПГТ.~~) Білгород-Дністровський

І поверх

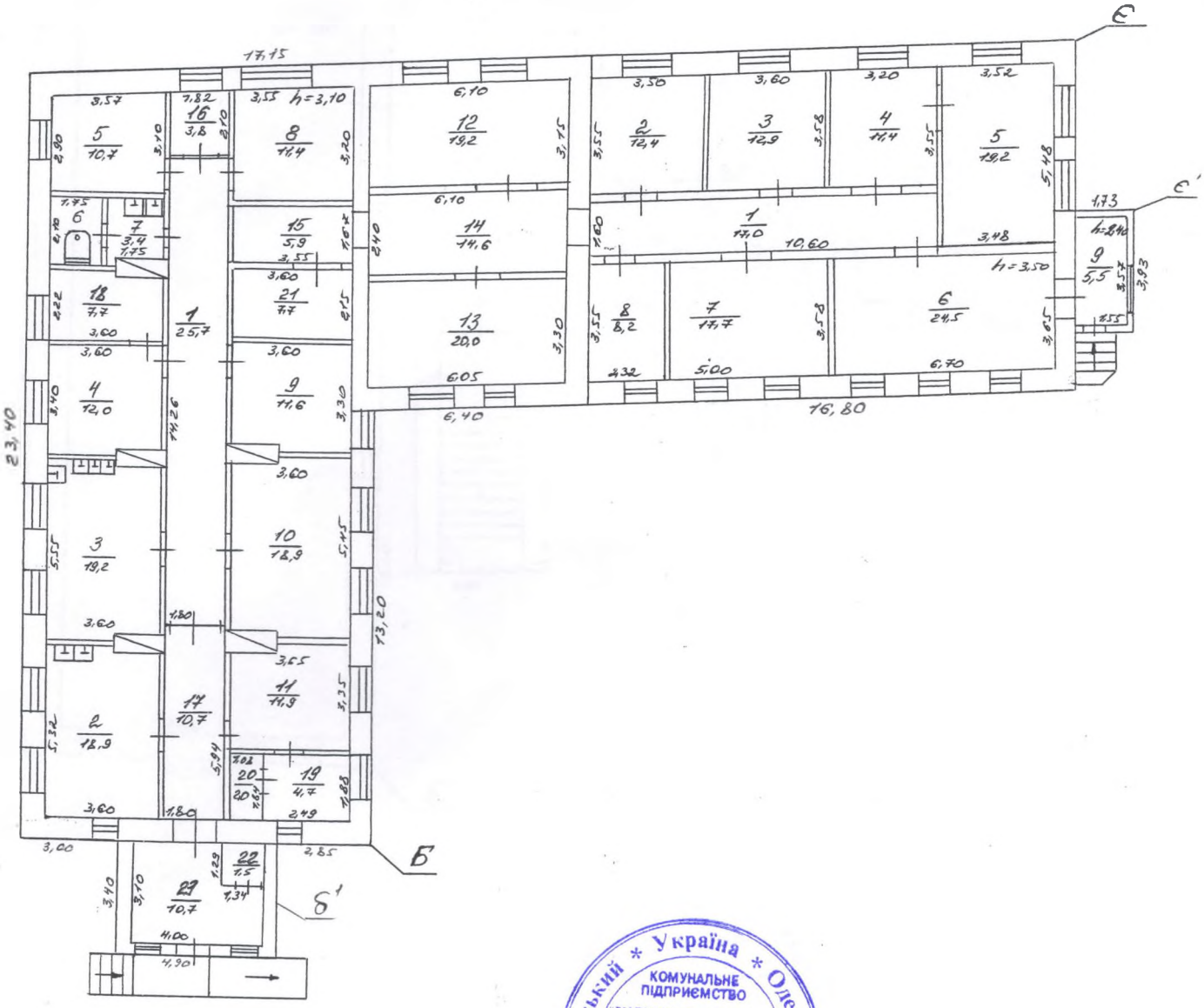

Українська * Одеський * Дністровський
КОМУНАЛЬНЕ ПІДПРИЄМСТВО "БІЛГОРОД-ДНІСТРОВСЬКЕ БЮРО ТЕХНІЧНОЇ ІНВЕНТАРИЗАЦІЇ"
Ідентифікаційний код 03350120

КОМУНАЛЬНЕ ПІДПРИЄМСТВО "БІЛГОРОД-ДНІСТРОВСЬКЕ БЮРО ТЕХНІЧНОЇ ІНВЕНТАРИЗАЦІЇ"		
Нач. бюро		Т.І.Тімотіна
Інж. бюро		Т.М.Чупашенко
Склав технік		М.В.Шитна
Перевірив бригадир		І.М. Білоус
Креслив, копіював		
Дата виконання	28.07.	2008 р.

ПОЭТАЖНИЙ ПЛАН

НА СТРОЕННЯ ЛІТ. Б, Є Раденська ДОМ № 4

МАСШТАБ М-1: 200 ГОРОД (ПГТ) Білгород-Дністровський

підвал

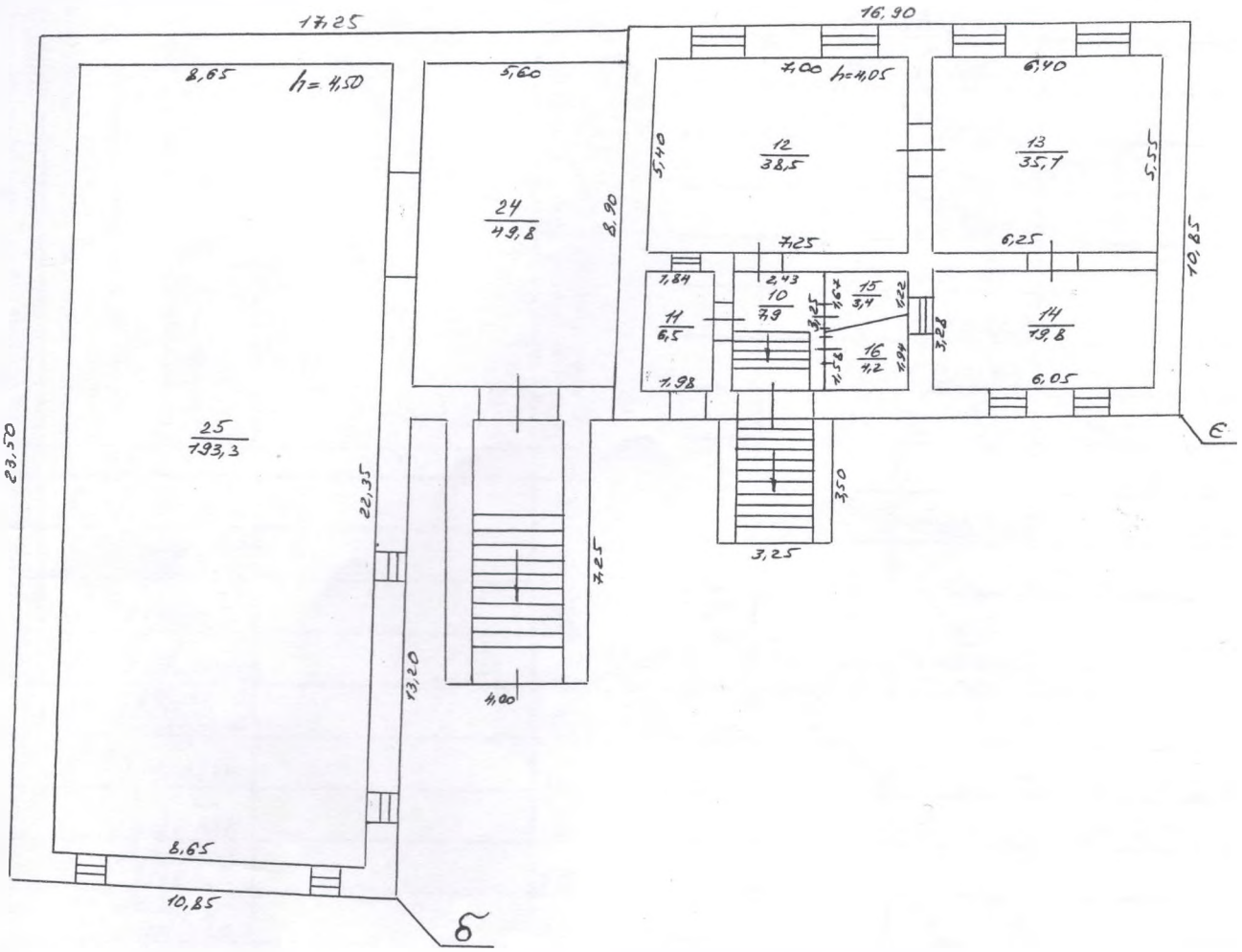

Україна * Одеська * Білгород-Дністровський

КОМУНАЛЬНЕ ПІДПРИЄМСТВО "БІЛГОРОД-ДНІСТРОВСЬКЕ БЮРО ТЕХНІЧНОЇ ІНВЕНТАРИЗАЦІЇ"

Ідентифікаційний код 03350120

КОМУНАЛЬНЕ ПІДПРИЄМСТВО "БІЛГОРОД-ДНІСТРОВСЬКЕ БЮРО ТЕХНІЧНОЇ ІНВЕНТАРИЗАЦІЇ"

Нач. бюро		Т.І. Тімоті
Інж. бюро		Т.М. Ключенко
Склав технік		М.В. Шкетна
Перевірив бригадир		І.М. Білоус
Креслив, копіював		
Дата виконання	28.07	2008 р.

ЖУРНАЛ

підрахунку площі житлового будинку з нежитловими (вбудованими) приміщеннями

4 літер «Б» вулиця (~~провулок, площа~~) Радянська

сто (~~селище~~, ~~село~~) Білгород-Дністровський

Поверхи (починаючи з підвалу)	Номери квартир або нежитлових приміщень	Номери приміщень квартир та нежитлових приміщень	Призначення житлових та нежитлових приміщень	Формули для підрахунку площ приміщень за внутрішнім обміром	Площа приміщень підрахована за формулами графи 5 (кв. м.)	Площа житлових приміщень (кв. м.)						Площа нежитлових (вбудованих) приміщень (кв. м.)											
						житлових квартир			гуртожитків			найменування груп приміщень: торгівлі, громадського харчування, побутового обслуговування, аптек, жіночих консультацій, стоматполіклінік, фізкультурно-оздоровчих занять, груп короткочасного перебування дітей, культурно-масової роботи з населенням, бібліотек, виставкових залів, юридичних консультацій, рагсів, відділень зв'язку, банків, житлово-експлуатаційних організацій тощо									площа літніх приміщень	площа приміщень (кв. м.) загального користування	самовільно збудована площа приміщень, переобладнана (кв.м.)
						загальна (сума гр. 8 та 9)	житлова	допоміжна	загальна (сума гр. 11 та 12)	житлова	допоміжна	загальна (сума гр. 14 та 15)	основна	допоміжна	загальна (сума гр. 17 та 18)	основна	допоміжна	загальна (сума гр. 20 та 21)	основна	допоміжна			
1	2	3	4	5	6	7	8	9	10	11	12	13	14	15	16	17	18	19	20	21	22	23	24
1		1	Коридор		25,7									25,7									
		2	Огляд. лора		18,9								18,9										
		3	Кухня		19,2									19,2									
		4	Сестринська		12,0								12,0										
		5	кабінет сестри господарки		10,7								10,7										
		6	Туалет		3,7									3,7									
		7	Туалет		3,4									3,4									
		8	Фрінаторська		11,4								11,4										
		9	Маніпуляційна		11,6								11,6										
		10	Палата		18,9								18,9										
		11	Фрінаторська		11,9								11,9										

1	2	3	4	5	6	7	8	9	10	11	12	13	14	15	16	17	18	19	20	21	22	23	24
		12	Палата		7,9									7,9									
		13	Палата		6,5									6,5									
		14	Коридор		38,5									38,5									
		15	Коридор		35,1									35,1									
		16	Підсобне		19,8									19,8									
		17	Коридор		3,4									3,4									
		18	Сестринська		4,2									4,2									
		19	Огледова офтальмолога																				
		20	Ординатор	"	115,4									115,4									
		21	Роздягальня																				
		22	Шкітова	"	247,2							244,2	106,3	137,9									5,5
		23	Тамбур																				
			Всього по І поверхом		вірно,																		
					т.к шкітова М.В.																		
Б		24	Архів																				
		25	Овочевий склад																				
			Всього по літ „Б"																				
			Разом по літ „Б"																				
			17.07.08, з фмін																				

«_____»_____200___р.

Виконав_____
підпис, прізвище

Перевірив_____
підпис, прізвище

БДТ з. 1357—5000

Інженерне обладнання

Опис основних конструктивних елементів

Літер	Назва об'єкта	Рік побудови	Опис основних конструктивних елементів						Інженерне обладнання							Висота (м)	Площа (кв. м)	Об'єм (куб. м)	Будівельна вартість (грн.)	% зносу	Інвентаризаційна вартість (грн.)
			фунда-мент	стіни	покрівля	пере-криття	підлога	сходи	електрика	водопровід	каналізація	газопровід	вид опалення	ліфт	сміттє-пров.						
1	2	3	4	5	6	7	8	9	10	11	12	13	14	15	16	17	18	19	20	21	22
Б	Літ. Будинок	1912	кам. бут.	кам. бут.	шиф.	дерев.	дощ.		так							3,45	479	1652		45	
б	підвал		котлов. бут.	кам. бут.	—	камінне	цегл.									4,20	484,45	3035		50	
б'	Тамбур		камінь	цегла	шиф.	дерев.	цегл.									2,50	16,32	41		35	
																		Усього:			

Білгород-Дністровське **БЮРО ТЕХНІЧНОЇ ІНВЕНТАРИЗАЦІЇ**

Область Одеська Інвентаризаційна справа № 1163

Район _____ Реєстровий № _____

Місто (~~селе~~, ~~селище~~) Білгород-Дністровський

ТЕХНІЧНИЙ ПАСПОРТ

літ „В"- Будівля; **на громадський будинок** літ „Г"- Лабораторія літ „Х"- Дитяче відділення; літ „З"- Лікувальний корпус

(призначення)

№ 4 вулиця (~~провулок~~, ~~площа~~) Радянська

місто (~~селище~~, ~~селе~~) Білгород-Дністровський

Власник (юридична, фізична особа)	Дата народження, ідентифікаційний номер	Розмір частки власності

ВИКРЕСЛЕНО СМОЛОЛЬНО		Примітки
Дитяче відділення	літер « Х »	2 поверхове
	літер « »	
	літер « »	
	літер « »	
	літер « »	
	літер « »	
28 » 07	2008	

Паспорт виготовлено за станом на

«27» 07 2008 р.

Виконав Шистна М.В.

(підпис, прізвище)

Начальник КП «Білгород-Дністровське БТІ» Т.І.Тімотіна

(підпис, прізвище)

Україна * Комунальне підприємство "БІЛГОРОД-ДНІСТРОВСЬКЕ БЮРО ТЕХНІЧНОЇ ІНВЕНТАРИЗАЦІЇ" Ідентифікаційний код 03350120 * Білгород-Дністровський * Одеська область, місто

М. П.

БДТ з. 2637—3000

План земельної ділянки

громадського будинку

літ „В" - Будівля ; літ „Г" - Лабораторія ;
літ „Ж" - Дитяче відділення ; літ „З" - Лікувальний корпус
(призначення)

вулиця (~~пров.~~, ~~площа~~) Гарнєнська № 4

місто (~~селище~~, ~~село~~) Білгород-Дністровський

Масштаб 1:500

Експлікація

Літер за планом	Назва будинку, господарських будівель та споруд	Площа земельної ділянки, у т. ч.					
		загальна площа	площа земельної ділянки, у т. ч.			під зеленими насадженнями	під дорожним (твердим) покриттям
			усього	під будинком	під господ. будівлями та споруд.		
1	2	3	4	5	6	7	8
В	Будівля						
Г	Лабораторія						
Ж	Дитяче відділення						
З	Лікувальний корпус						

ПОЭТАЖНЫЙ ПЛАН

НА СТРОЕНИЕ ЛИТ. Г,В,З,Х ПО УЛИЦЕ Радянська ДОМ № 4

МАСШТАБ М-1: 200 ГОРОД (ПГТ) Білгород-Дністровський

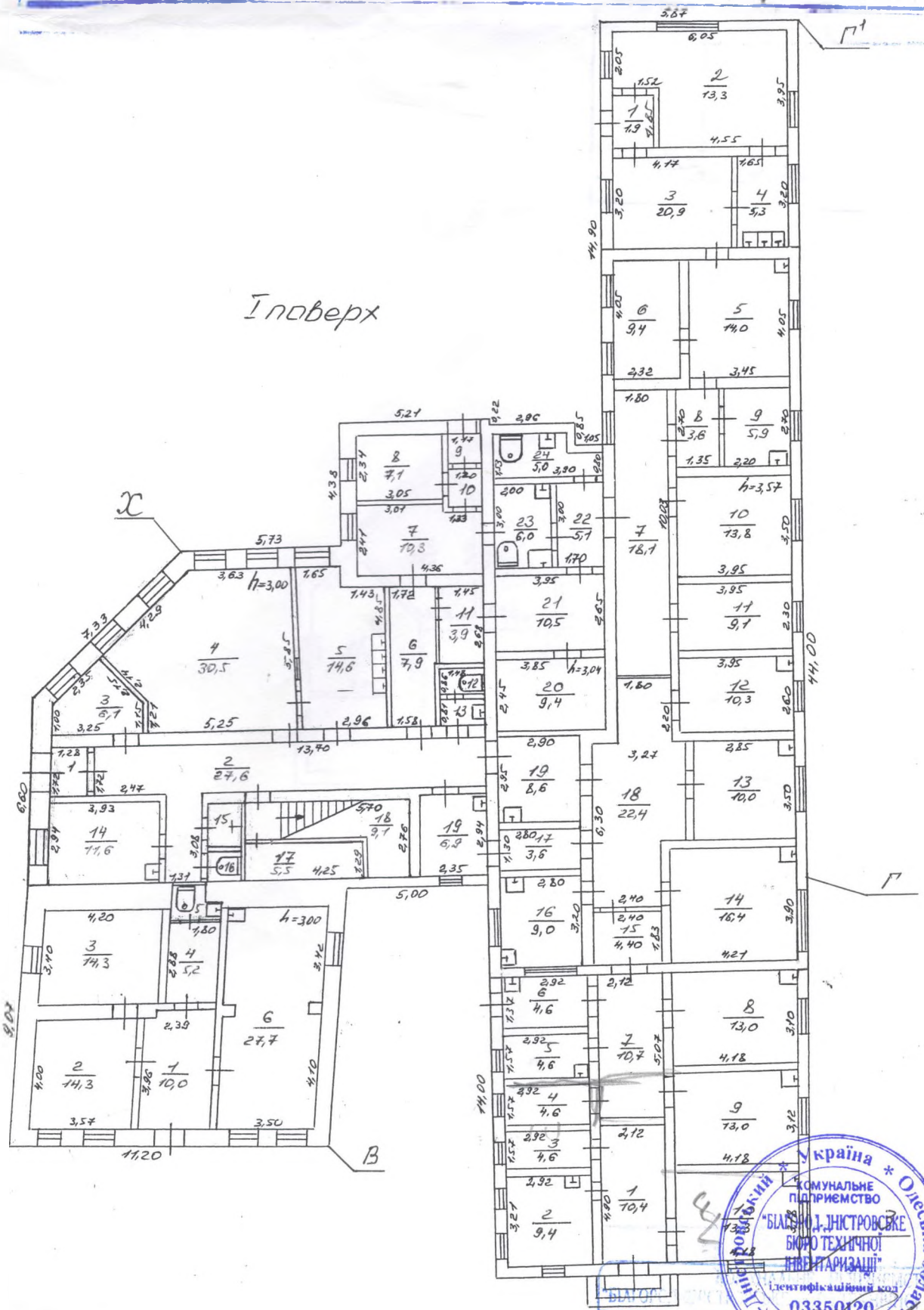

Україна * Одеська обл. * м. Білгород-Дністровський
КОМУНАЛЬНЕ ПІДПРИЄМСТВО "БІЛГОРОД-ДНІСТРОВСЬКЕ БЮРО ТЕХНІЧНОЇ ІНВЕНТАРИЗАЦІЇ"
Ідентифікаційний код 03350120

Нач.		Т.І. Тімоніна
Інж. бюро		Т.М. Цукаченко
Склав техн.		М.В. Шнетна
Перевірив інвентар.		І.М. Білоус
Креслив.		
Дата виконання	27.07	2008 р.

ПОЭТАЖНЫЙ ПЛАН

НА СТРОЕНИЕ ЛИТ. «Х» ПО УЛИЦЕ Радянська ДОМ № 4

МАСШТАБ М-1: 200 ГОРОД (ПГТ) Біляород-Дністровський

II поверх

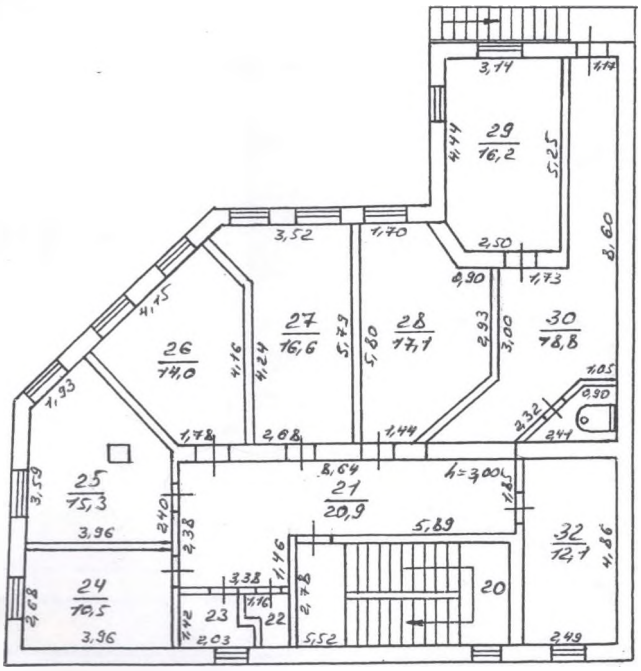

Україна * Олеський * Дністровський

КОМУНАЛЬНЕ ПІДПРИЄМСТВО "БІЛГОРОД-ДНІСТРОВСЬКЕ БЮРО ТЕХНІЧНОЇ ІНВЕНТАРИЗАЦІЇ"

Ідентифікаційний код 03350120

Техн. інж.		Т.І. Тимоціна
Техн. інж.		Т.М. Чуначенко
Техн. інж.		М.В. Шкетна
Перевірив бриг.		А.М. Білоус
Креслив		
Дата виконання	27.07.	2008 р.

ЖУРНАЛ

підрахунку площі житлового будинку з нежитловими (вбудованими) приміщеннями

№ 4 літер « В » вулиця (~~провулок~~, ~~площа~~) Радянська

місто (~~селище~~, ~~село~~) Білгород-Дністровський

Поверхи (починаючи з підвалу)	Номери квартир або нежитлових приміщень	Номери приміщень квартир та нежитлових приміщень	Призначення житлових та нежитлових приміщень	Формули для підрахунку площ приміщень за внутрішнім обміром	Площа приміщень підрахована за формулами графи 5 (кв. м.)	Площа житлових приміщень (кв. м.)						Площа нежитлових (вбудованих) приміщень (кв. м.)											
						житлових квартир			гуртожитків			найменування груп приміщень: торгівлі, громадського харчування, побутового обслуговування, аптек, жіночих консультацій, стоматполіклінік, фізкультурно-оздоровчих занять, груп короткочасного перебування дітей, культурно-масової роботи з населенням, бібліотек, виставкових залів, юридичних консультацій, рагсів, відділень зв'язку, банків, житлово-експлуатаційних організацій тощо									площа літніх приміщень	площа приміщень (кв. м.) загального користування	самовільно збудована площа приміщень, переобладнана (кв.м.)
						загальна (сума гр. 8 та 9)	житлова	допоміжна	загальна (сума гр. 11 та 12)	житлова	допоміжна	загальна (сума гр. 14 та 15)	основна	допоміжна	загальна (сума гр. 17 та 18)	основна	допоміжна	загальна (сума гр. 20 та 21)	основна	допоміжна			
1	2	3	4	5	6	7	8	9	10	11	12	13	14	15	16	17	18	19	20	21	22	23	24
1		1	Коридор		10,0									10,0									
		2	Аптека		14,3								14,3										
		3	Склад		14,3									14,3									
		4	Коридор		5,2									5,2									
		5	Туалет		1,8									1,8									
		6	Кабінет стоматолога		27,7								27,7										
			Всього		73,3							73,3	42,0	31,3									

Україна * Комунальне підприємство "Бюро технічної інвентаризації" Білгород-Дністровської міської ради Одеської області * Ідентифікаційний код 03350120

Фрінансові вірно,
гл. к Шмитна М.В.

ЖУРНАЛ

підрахунку площі житлового будинку з нежитловими (вбудованими) приміщеннями

№ 4 літер «Г» вулиця (~~провулок~~, ~~площа~~) Радянська

місто (~~селище~~, ~~село~~) Білгород-Дністровський

Поверхи (починаючи з підвалу)	Номери квартир або нежитлових приміщень	Номери приміщень квартир та нежитлових приміщень	Призначення житлових та нежитлових приміщень	Формули для підрахунку площ приміщень за внутрішнім обміром	Площа приміщень підрахована за формулами графи 5 (кв. м.)	Площа житлових приміщень (кв. м.)						Площа нежитлових (вбудованих) приміщень (кв. м.)											
						житлових квартир			гуртожитків			найменування груп приміщень: торгівлі, громадського харчування, побутового обслуговування, аптек, жіночих консультацій, стоматполіклінік, фізкультурно-оздоровчих занять, груп короткочасного перебування дітей, культурно-масової роботи з населенням, бібліотек, виставкових залів, юридичних консультацій, рагсів, відділень зв'язку, банків, житлово-експлуатаційних організацій тощо									площа літніх приміщень	площа приміщень (кв. м.) загального користування	самовільно збудована площа приміщень, переобладнана (кв.м.)
						загальна (сума гр. 8 та 9)	житлова	допоміжна	загальна (сума гр. 11 та 12)	житлова	допоміжна	загальна (сума гр. 14 та 15)	основна	допоміжна	загальна (сума гр. 17 та 18)	основна	допоміжна	загальна (сума гр. 20 та 21)	основна	допоміжна			
1	2	3	4	5	6	7	8	9	10	11	12	13	14	15	16	17	18	19	20	21	22	23	24
I		1	Коридор		1,9									1,9									
		2	Лабораторія		13,3								13,3										
		3	Коридор		20,9									20,9									
		4	Мийка		5,3									5,3									
		5	Тритонна		14,0								14,0										
		6	Препаративна		9,4								9,4										
		7	Коридор		18,1									18,1									
		8	Коридор		3,6									3,6									
		9	Мийка		5,9									5,9									
		10	Морфологія		13,8								13,8										
		11	Побутове		9,1									9,1									

1	2	3	4	5	6	7	8	9	10	11	12	13	14	15	16	17	18	19	20	21	22	23	24
I		12	Кімната старшої сестри		10,3								10,3										
		13	Палата		10,0								10,0										
		14	Процедурна		16,4								16,4										
		15	Коридор		4,4									4,4									
		16	Палата		9,0								9,0										
		17	Коридор		3,6									3,6									
		18	Коридор		22,4									22,4									
		19	Коридор		8,6									8,6									
		20	Кімната сестри господарки		9,4								9,4										
		21	Склад		10,5									10,5									
		22	Коридор		5,1									5,1									
		23	Санвузол		6,0									6,0									
		24	Туалет		5,0									5,0									
			Всього по літ. "Г"		236,0							236,0	105,6	130,4									
			27.07.08 з оригіналом вірно, т.к Шнетка М.В.																				

«_____»_____200___р.

Виконав_____
підпис, прізвище

Перевірив_____
підпис, прізвище

БДТ з. 2173—1500

№ 4

місто (сел

ЖУРНАЛ

підрахунку площі житлового будинку з нежитловими (вбудованими) приміщеннями

№ 4 літер « З » вулиця (~~провулок~~, ~~площа~~) Радянська

місто (~~селище~~, ~~село~~) Білгород-Дністровський

Поверхи (починаючи з підвалу)	Номери квартир або нежитлових приміщень	Номери приміщень квартир та нежитлових приміщень	Призначення житлових та нежитлових приміщень	Формули для підрахунку площ приміщень за внутрішнім обміром	Площа приміщень підрахована за формулами графи 5 (кв. м.)	Площа житлових приміщень (кв. м.)						Площа нежитлових (вбудованих) приміщень (кв. м.)											
						житлових квартир			гуртожитків			найменування груп приміщень: торгівлі, громадського харчування, побутового обслуговування, аптек, жіночих консультацій, стоматполіклінік, фізкультурно-оздоровчих занять, груп короткочасного перебування дітей, культурно-масової роботи з населенням, бібліотек, виставкових залів, юридичних консультацій, рагсів, відділень зв'язку, банків, житлово-експлуатаційних організацій тощо									площа літніх приміщень	площа приміщень (кв. м.) загального користування	самовільно збудована площа приміщень, переобладнана (кв.м.)
						загальна (сума гр. 8 та 9)	житлова	допоміжна	загальна (сума гр. 11 та 12)	житлова	допоміжна	загальна (сума гр. 14 та 15)	основна	допоміжна	загальна (сума гр. 17 та 18)	основна	допоміжна	загальна (сума гр. 20 та 21)	основна	допоміжна			
1	2	3	4	5	6	7	8	9	10	11	12	13	14	15	16	17	18	19	20	21	22	23	24
I		1	Коридор		10,4									10,4									
		2	Кабінет		9,4								9,4										
		3	Кабінет		4,6								4,6										
		4	Бокс		4,6								4,6										
		5	Бокс		4,6								4,6										
		6	Підсобне		4,0									4,0									
		7	Коридор		10,7									10,7									
		8	Палата		13,0								13,0										
		9	Палата		13,0								13,0										
		10	Кабінет		13,3								13,3										
			Всього по літ. „З"		87,6							87,6	62,5	25,1									

27.07.08. з оригіналом вірно
т-к шмєтка М.В.

ЖУРНАЛ

підрахунку площі житлового будинку з нежитловими (вбудованими) приміщеннями

б 4 літер « Х » вулиця (~~провулок~~, ~~площа~~) Гадєнська

місто (~~селище~~, ~~село~~) Бімород - Дністровський

Поверх (поверхи з підвалу)	Номери квартир або нежитлових приміщень	Номери приміщень квартир та нежитлових приміщень	Призначення житлових та нежитлових приміщень	Формули для підрахунку площ приміщень за внутрішнім обміром	Площа приміщень підрахована за формулами графи 5 (кв. м.)	Площа житлових приміщень (кв. м.)						Площа нежитлових (вбудованих) приміщень (кв. м.)											
						квартир			гуртожитків			найменування груп приміщень: торгівлі, громадського харчування, побутового обслуговування, аптек, жіночих консультацій, стоматполіклінік, фізкультурно-оздоровчих занять, груп короткочасного перебування дітей, культурно-масової роботи з населенням, бібліотек, виставкових залів, юридичних консультацій, рагсів, відділень зв'язку, банків, житлово-експлуатаційних організацій тощо											
						загальна (сума гр. 8 та 9)	житлова	допоміжна	загальна (сума гр. 11 та 12)	житлова	допоміжна	загальна (сума гр. 14 та 15)	основна	допоміжна	загальна (сума гр. 17 та 18)	основна	допоміжна	загальна (сума гр. 20 та 21)	основна	допоміжна	площа літніх приміщень	площа приміщень (кв. м.) загального користування	самовільно збудована площа приміщень, переобладнана (кв.м.)
1	2	3	4	5	6	7	8	9	10	11	12	13	14	15	16	17	18	19	20	21	22	23	24
I		1	Коридор		1,9									1,9									1,9
		2	Коридор		27,6									27,6									27,6
		3	Кабінет		6,1								6,1										6,1
		4	Їдальня		30,5								30,5										30,5
		5	Роздаточна		14,6									14,6									14,6
		6	Коридор		7,9									7,9									7,9
		7	Ізолятор		10,3								10,3										10,3
		8	Ізолятор		7,1								7,1										7,1
		9	Коридор		1,3									1,3									1,3
		10	Коридор		1,3									1,3									1,3
		11	Підсобне		3,9									3,9									3,9

1	2	3	4	5	6	7	8	9	10	11	12	13	14	15	16	17	18	19	20	21	22	23	24
I		12	Туалет		1,3									1,3									1,3
		13	Умивальник		1,2									1,2									1,2
		14	Ординаторська		11,6								11,6										11,6
		15	Душ		1,7									1,7									1,7
		16	Туалет		1,2									1,2									1,2
		17	Щитова		5,5									5,5									5,5
		18	Сходи		9,1									9,1									9,1
		19	кімната зарядування		6,9								6,9										6,9
			Всього по I пов.		151,0							151,0	72,5	78,5									151,0
		20	Сходи		15,3									15,3									15,3
		21	Коридор		20,9									20,9									20,9
		22	Туалет		1,1									1,1									1,1
		23	Душ		2,5									2,5									2,5
		24	Палата		10,5								10,5										10,5
		25	Палата		15,3								15,3										15,3
		26	Палата		14,0								14,0										14,0
		27	Палата		16,6								16,6										16,6
		28	Палата		17,1								17,1										17,1
		29	Палата		16,2								16,2										16,2
		30	Коридор		18,8									18,8									18,8

«_____»_____200___р. **Виконав**_____ **Перевірив**_____

підпис, прізвище підпис, прізвище

БДТ з. 1357—5000

Інженерне обладнання

Опис основних конструктивних елементів

ЖУРНАЛ

підрахунку площі житлового будинку з нежитловими (вбудованими) приміщеннями

№ 4 літер « Ж » вулиця (~~провулок~~, ~~площа~~) Радянська

місто (~~селище~~, ~~село~~) Білгород-Дністровський

Поверх (починаючи з підвалу)	Номери квартир або нежитлових приміщень	Номери приміщень квартир та нежитлових приміщень	Призначення житлових та нежитлових приміщень	Формули для підрахунку площ приміщень за внутрішнім обміром	Площа приміщень підрахована за формулами графи 5 (кв. м.)	Площа житлових приміщень (кв. м.)						Площа нежитлових (вбудованих) приміщень (кв. м.)											
						житлових квартир			гуртожитків			найменування груп приміщень: торгівлі, громадського харчування, побутового обслуговування, аптек, жіночих консультацій, стоматполіклінік, фізкультурно-оздоровчих занять, груп короткочасного перебування дітей, культурно-масової роботи з населенням, бібліотек, виставкових залів, юридичних консультацій, рагсів, відділень зв'язку, банків, житлово-експлуатаційних організацій тощо									площа літніх приміщень	площа приміщень (кв. м.) загального користування	самовільно збудована площа приміщень, переобладнана (кв.м.)
						загальна (сума гр. 8 та 9)	житлова	допоміжна	загальна (сума гр. 11 та 12)	житлова	допоміжна	загальна (сума гр. 14 та 15)	основна	допоміжна	загальна (сума гр. 17 та 18)	основна	допоміжна	загальна (сума гр. 20 та 21)	основна	допоміжна			
1	2	3	4	5	6	7	8	9	10	11	12	13	14	15	16	17	18	19	20	21	22	23	24
II		31	Туалет		2,4									2,4									2,4
		32	Палата		12,1								12,1										12,1
			Всього по II пов.		162,8							162,8	101,8	61,0									162,8
			Разом по літ.		313,8							313,8	174,3	139,5									313,8
			27.07.08, з оригіналом вірно,																				
			т.к. Шматна М.В.																				

Літер	Назва об'єкта	Рік побудови	Опис основних конструктивних елементів						Інженерне обладнання							Висота (м)	Площа (кв. м)	Об'єм (куб. м)	Будівельна вартість (грн.)	% зносу	Інвентаризаційна вартість (грн.)
			фундамент	стіни	покрівля	перекриття	підлога	сходи	електрика	водопровід	каналізація	газопровід	вид опалення	ліфт	сміттєпров.						
1	2	3	4	5	6	7	8	9	10	11	12	13	14	15	16	17	18	19	20	21	22
Г	Лабораторія	1912	кам. бут.	кам.бут. черн.	шифер	дерев.	дощ.		так	так	так		цент.			3,87	183,76	734		45	
Г'	Лабораторія		бетон	цегла	шифер	дерев.	дощ.		так	так	так		цент.			3,87	54,96	213		45	
г	Прибудова		бетон	цегла	шифер	дерев.	дощ.		так	так	так		цент.			3,34	73,11	244		45	
В	Будівля	1902	кам. бутов.	кам. бутов.	шифер	дерев.	дощ.		так				цент.			3,20	101,58	325		50	
З	Лікувальний корпус		кам. бутов.	цегла	шифер	дер.	цем.		так				цент.			3,87	116,6	451		50	
Ж	Дитячий корпус	1995	з/б блоки	керамзитобетонні дет.	шифер	з/б	цем.		так	так	так		цент.			6,50	203,29	1321		5	
																		Усього:			

Білгород-Дністровське **БЮРО ТЕХНІЧНОЇ ІНВЕНТАРИЗАЦІЇ**

Область Одеська Інвентаризаційна справа № 1163

Район _____ Реєстровий № _____

Місто (~~село~~, ~~селище~~) Білгород-Дністровський

ТЕХНІЧНИЙ ПАСПОРТ

на громадський будинок

літ. „Ж" Щитова
(призначення)

№ 4 вулиця (~~провулок~~, ~~площа~~) Радянська

місто (~~селище~~, ~~село~~) Білгород-Дністровський

Власник (юридична, фізична особа)	Дата народження, ідентифікаційний номер	Розмір частки власності

Паспорт виготовлено за станом на

«27» 07 2008 р.

Виконав Шметна М.
(підпис, прізвище)

Начальник БТІ Т.І. Тімотіна
(підпис, прізвище)

Білгород-Дністровський * Україна * Одеська область, місто Білгород-Дністровський
Комунальне підприємство "БІЛГОРОД-ДНІСТРОВСЬКЕ БЮРО ТЕХНІЧНОЇ ІНВЕНТАРИЗАЦІЇ" Ідентифікаційний код 03350120

М. П.

БДТ з. 2193—3000х3

План земельної ділянки

громадського будинку

літ „Ж" Шитова

(призначення)

вулиця (~~пров.~~, ~~площа~~) Радянська № 4

місто (~~селище~~, ~~село~~) Білгород-Дністровський

Масштаб 1:500

Експлікація

Літер за планом	Назва будинку, господарських будівель та споруд	Площа земельної ділянки, у т. ч.					
		загальна площа	площа земельної ділянки, у т. ч.			під зеленими насадженнями	під дорожним (твердим) покриттям
			усього	під будинком	під господ. будівлями та споруд.		
1	2	3	4	5	6	7	8
Ж	Шитова						

ПОЭТАЖНЫЙ ПЛАН

НА СТРОЕНИЕ ЛИТ. «ЖС» ПО УЛИЦЕ Радянська ДОМ № 4

МАСШТАБ М-1: 100 ГОРОД (~~ПГТ.~~) Білгород-Дністровський

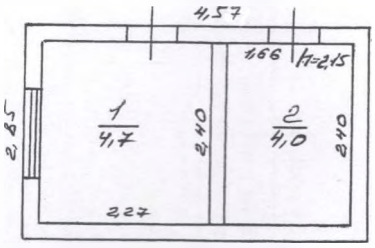

Україна * Одеська обл. * Білгород-Дністровський
КОМУНАЛЬНЕ ПІДПРИЄМСТВО "БІЛГОРОД-ДНІСТРОВСЬКЕ БЮРО ТЕХНІЧНОЇ ІНВЕНТАРИЗАЦІЇ"
ідентифікаційний код 03350

КОМУНАЛЬНЕ ПІДПРИЄМСТВО "БІЛГОРОД-ДНІСТРОВСЬКЕ БЮРО ТЕХНІЧНОЇ ІНВЕНТАРИЗАЦІЇ"

Нач. бюро		Т.І. Тімоті-нко
Техн. бюро		Т.М. Чумаченко
Склав технік		М.В. Шкетна
Перевірив бригадир		І.М. Білоус
Креслив, копіював		

Дата виконання 27.07 2008 р.

ЖУРНАЛ

підрахунку площі житлового будинку з нежитловими (вбудованими) приміщеннями

№ 4 літер « Ж » вулиця (~~провулок~~, ~~площа~~) Радянська

місто (~~селище~~, ~~село~~) Білгород-Дністровський

Поверхи (починаючи з підвалу)	Номери квартир або нежитлових приміщень	Номери приміщень квартир та нежитлових приміщень	Призначення житлових та нежитлових приміщень	Формули для підрахунку площі приміщень за внутрішнім обміром	Площа приміщень підрахована за формулами графи 5 (кв. м.)	Площа житлових приміщень (кв. м.)						Площа нежитлових (вбудованих) приміщень (кв. м.)											
						житлових квартир			гуртожитків			найменування груп приміщень: торгівлі, громадського харчування, побутового обслуговування, аптек, жіночих консультацій, стоматполіклінік, фізкультурно-оздоровчих занять, груп короткочасного перебування дітей, культурно-масової роботи з населенням, бібліотек, виставкових залів, юридичних консультацій, рагсів, відділень зв'язку, банків, житлово-експлуатаційних організацій тощо									площа літніх приміщень	площа приміщень (кв. м.) загального користування	самовільно збудована площа приміщень, переобладнана (кв.м.)
						загальна (сума гр. 8 та 9)	житлова	допоміжна	загальна (сума гр. 11 та 12)	житлова	допоміжна	загальна (сума гр. 14 та 15)	основна	допоміжна	загальна (сума гр. 17 та 18)	основна	допоміжна	загальна (сума гр. 20 та 21)	основна	допоміжна			
1	2	3	4	5	6	7	8	9	10	11	12	13	14	15	16	17	18	19	20	21	22	23	24
I		1	Підсобне		4,7									4,7									
		2	Щитова		4,0								4,0										
			Всього по літ.		8,7								4,0	4,7									
			27.07.08																				

Інженер-техніком віпко

Інженер Ткаченко М.В.

Білгород-Дністровське міжрайонне комунальне підприємство "Бюро технічної інвентаризації" Україна 65650120

Літер	Назва об'єкта	Рік побудови	Опис основних конструктивних елементів						Інженерне обладнання							Висота (м)	Площа (кв. м)	Об'єм (куб. м)	Будівельна вартість (грн.)	% зносу	Інвентаризаційна вартість (грн.)
			фунда-мент	стіни	покрівля	пере-криття	підлога	сходи	електрика	водопровід	каналізація	газопровід	вид опалення	ліфт	сміттє-пров.						
1	2	3	4	5	6	7	8	9	10	11	12	13	14	15	16	17	18	19	20	21	22
Ж	Шитова		бетон	цегла	шиф	дер.	цем.													40	

Білгород-Дністровське **БЮРО ТЕХНІЧНОЇ ІНВЕНТАРИЗАЦІЇ**

Область Одеська Інвентаризаційна справа № 1163

Район _____ Реєстровий № _____

Місто (~~село~~, ~~селище~~) Білгород-Дністровський

ТЕХНІЧНИЙ ПАСПОРТ

на громадський будинок

літ. „К" Терапевтичне відділення
(призначення)

№ 4 вулиця (~~провулок~~, ~~площа~~) Радянська

місто (~~селище~~, ~~село~~) Білгород-Дністровський

Власник (юридична, фізична особа)	Дата народження, ідентифікаційний номер	Розмір частки власності

Паспорт виготовлено за станом на

«27» 07 2008 р.

Виконав Шмитна М.В.
(підпис, прізвище)

Начальник БТІ Т.І. Тімотіна
(підпис, прізвище)

Україна * Одеська область * Білгород-Дністровський
КОМУНАЛЬНЕ ПІДПРИЄМСТВО
"БІЛГОРОД-ДНІСТРОВСЬКЕ БЮРО ТЕХНІЧНОЇ ІНВЕНТАРИЗАЦІЇ"
Ідентифікаційний код 03350120

М. П.

БДТ з. 2193—3000х3

План земельної ділянки

громадського будинку

літ. К "Терапевтичне відділення
(призначення)

вулиця (~~пров.~~, ~~площа~~) Раденська № 4

місто (~~селище~~, ~~село~~) Білгород. Дністровський

Масштаб 1:500

Експлікація

Літер за планом	Назва будинку, господарських будівель та споруд	Площа земельної ділянки, у т. ч.					
		загальна площа	площа земельної ділянки, у т. ч.			під зеленими насадженнями	під дорожним (твердим) покриттям
			усього	під будинком	під господ. будівлями та споруд.		
1	2	3	4	5	6	7	8
К	Терапевтичне відділення						

ПОЭТАЖНЫЙ ПЛАН

НА СТРОЕНИЕ ЛИТ. К ПО УЛИЦЕ Радянська ДОМ № 4

МАСШТАБ М-1: 200 ГОРОД (ПГТ.) Б-Дністровський

І поверх

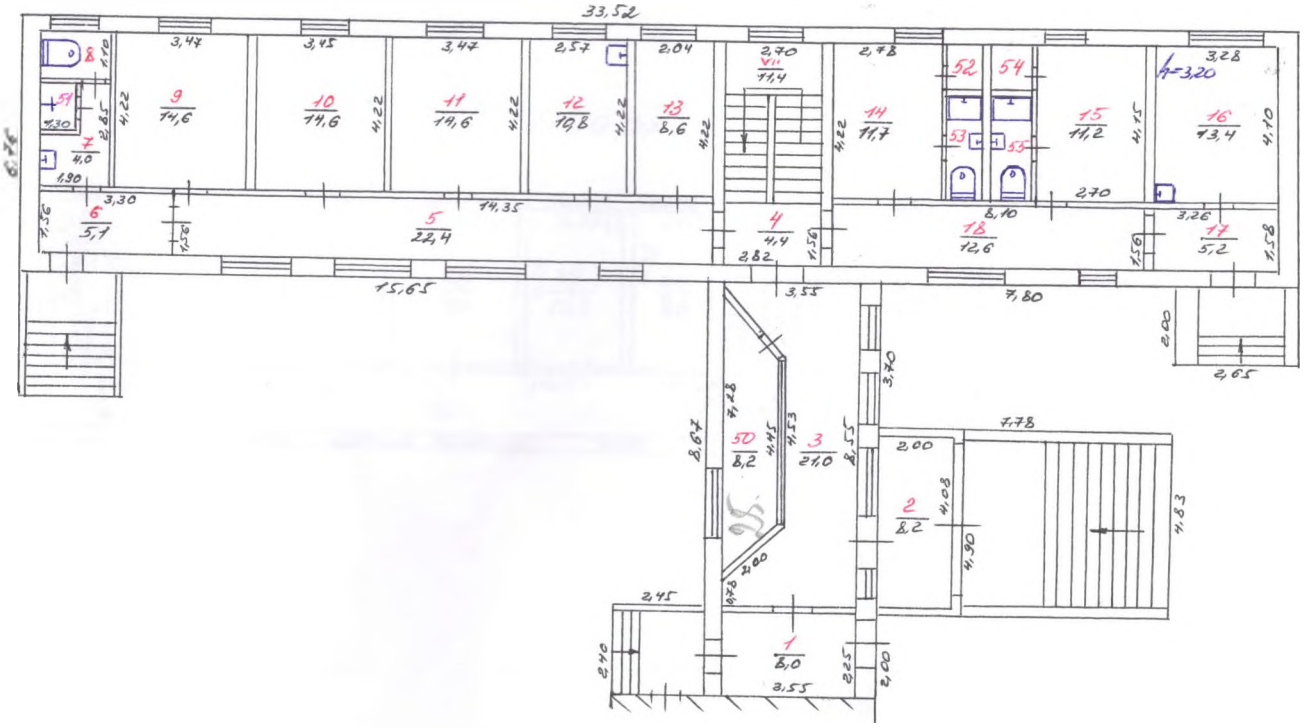

Україна * Одеська область * Білгород-Дністровський * Місто Білгород-Дністровське
КОМУНАЛЬНЕ ПІДПРИЄМСТВО "БІЛГОРОД-ДНІСТРОВСЬКЕ БЮРО ТЕХНІЧНОЇ ІНВЕНТАРИЗАЦІЇ"
Ідентифікаційний код 03350120

Начальник бюро	Т.І. Тімоніна	
Техн. обмірщик	Т.М. Чуйченко	
Техн. обмірщик	М.В. Шкетна	
Перевірив бюро	І.М. Білоус	
Крестив. колегія		
Дата виконання	27.07.	2008 р.

ПОЭТАЖНЫЙ ПЛАН

НА СТРОЕНИЕ ЛИТ. «К» ПО УЛИЦЕ Радянська ДОМ № 4

МАСШТАБ М-1: 200 ГОРОД (~~ПГТ.~~) Б-Дністровський

II поверх

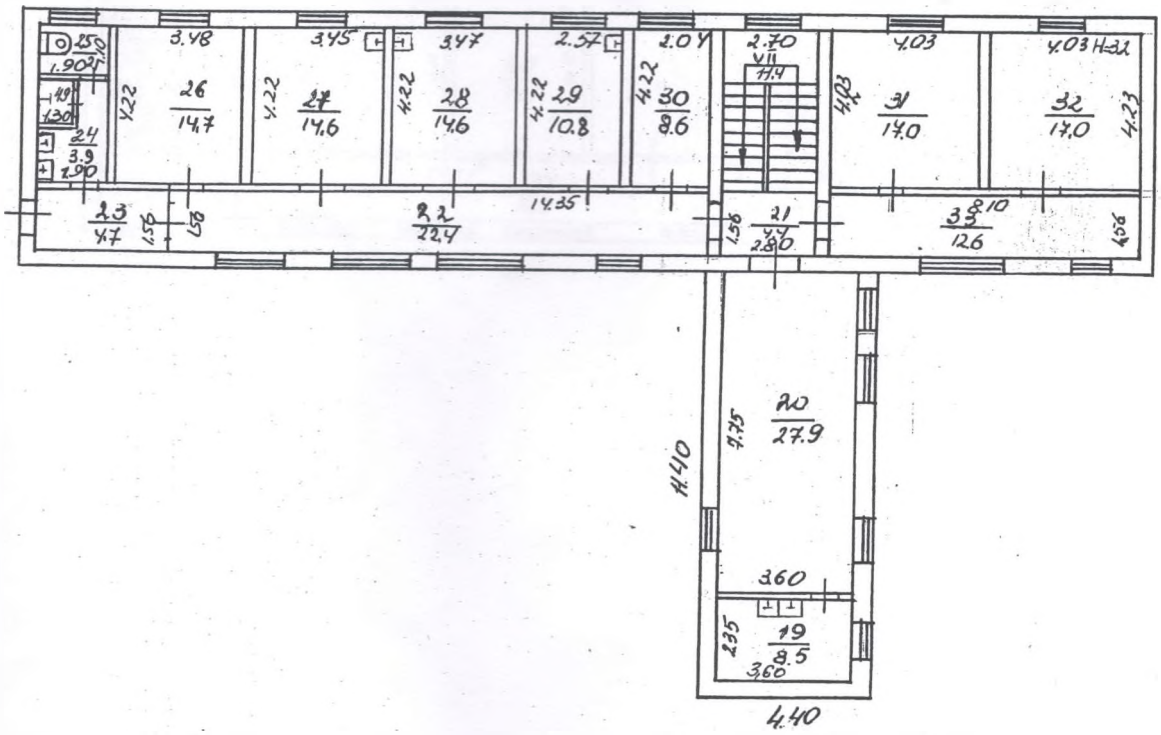

Україна * Одеська область * Білгород-Дністровський
КОМУНАЛЬНЕ ПІДПРИЄМСТВО "БІЛГОРОД-ДНІСТРОВСЬКЕ БЮРО ТЕХНІЧНОЇ ІНВЕНТАРИЗАЦІЇ"
Ідентифікаційний код 03350120

Нач.		Т.І. Тімотіна
Нач. відділу		Т.М. Чумочинко
Склав техніч.		М.В. Шкетна
Перевірив інженер		І.М. Білоус
Креслив, копіював		
Дата виконання	27.07.	2008 р.

ПОЭТАЖНИЙ ПЛАН

НА СТРОЕННЯ ЛІТ. «К» ПО ВУЛ. Радянська ДОМ № 4

МАСШТАБ М-1: 200 ГОРОД (ПГТ) Б-Дністровський

III поверх

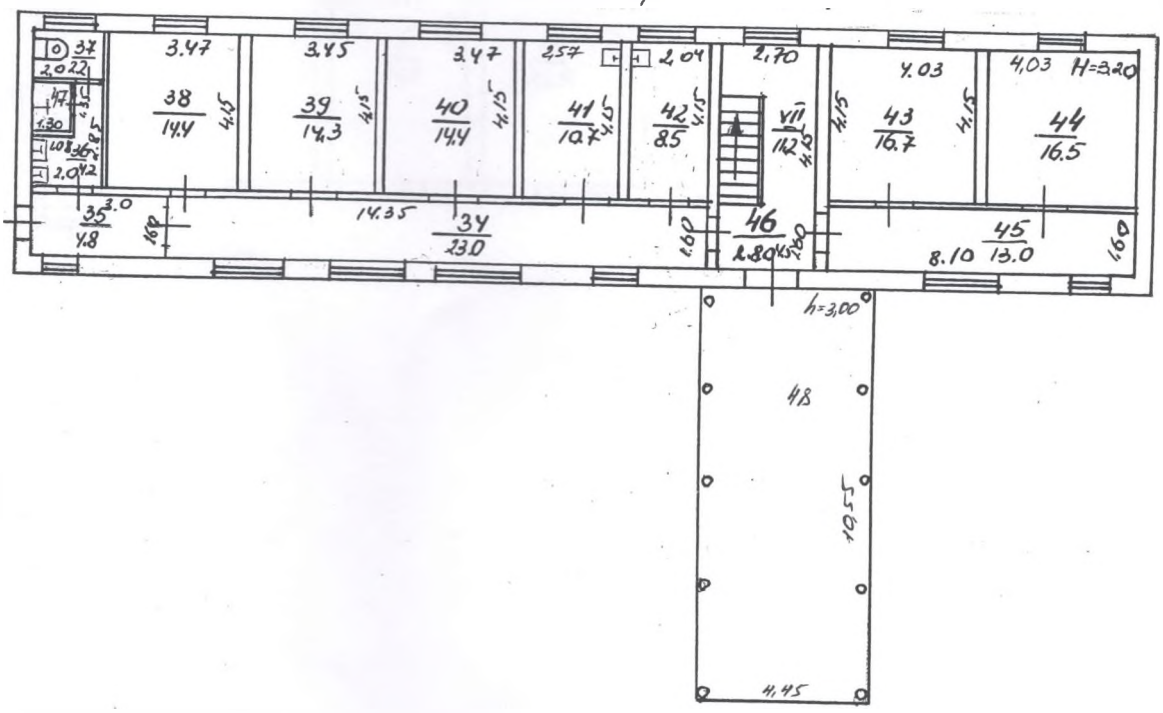

Україна * Одеська область * Білгород-Дністровський * місто

КОМУНАЛЬНЕ ПІДПРИЄМСТВО "БІЛГОРОД-ДНІСТРОВСЬКЕ БЮРО ТЕХНІЧНОЇ ІНВЕНТАРИЗАЦІЇ"

Ідентифікаційний код 03350120

Нач. бюро		Т.І.Тімотіна
Нач. техн.		Т.М.Чупаченко
Ст. техн.		М.В.Шиптна
Перевірив бригадир		І.М.Білоус
Креслив, копіював		
Дата виконання	27.07.	2008 р.

ПОЭТАЖНЫЙ ПЛАН

НА СТРОЕНИЕ ЛИТ. «К» ПО УЛИЦЕ Радянська ДОМ № 4

МАСШТАБ М-1: 200 ГОРОД (~~ПГТ.~~) Б-Дністровський

підвал

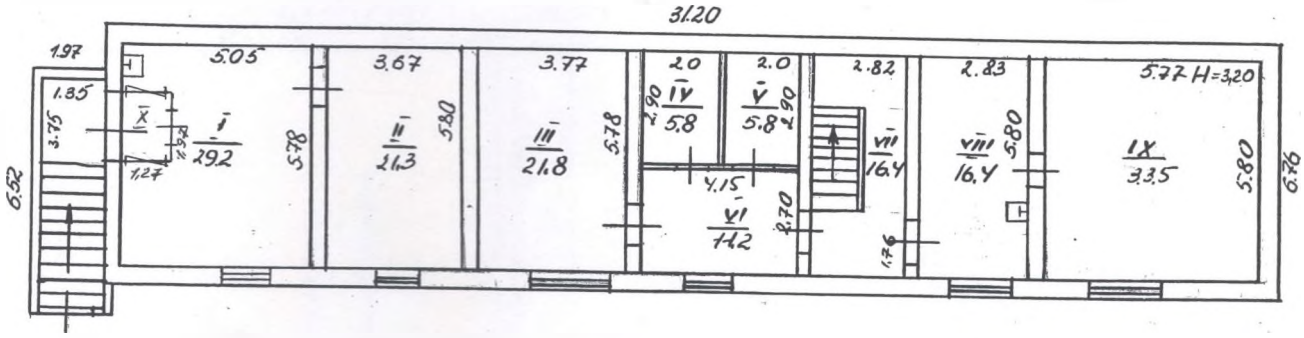

Україна * Одеська обл. * м. Білгород-Дністровський
КОМУНАЛЬНЕ ПІДПРИЄМСТВО "БІЛГОРОД-ДНІСТРОВСЬКЕ БЮРО ТЕХНІЧНОЇ ІНВЕНТАРИЗАЦІЇ"
03850420

Техніки		Т.І. Тімопіна
Інженер		Т.М. Чумашенко
Склав техніка		М.В. Шкетна
Перевіряв інженер		З.М. Білоус
Креслив, копіював		
Дата виконання	27.04.	2008 р.

ЖУРНАЛ

підрахунку площі житлового будинку з нежитловими (вбудованими) приміщеннями

4 літер «К» вулиця (~~провулок~~, ~~площа~~) Раденська

сто (~~селище, село~~) Білгород-Дністровський

Поверх (почавши з підвалу)	Номери квартир або нежитлових приміщень	Номери приміщень квартир та нежитлових приміщень	Призначення житлових та нежитлових приміщень	Формули для підрахунку площ приміщень за внутрішнім обміром	Площа приміщень підрахована за формулами графи 5 (кв. м.)	Площа житлових приміщень (кв. м.)						Площа нежитлових (вбудованих) приміщень (кв. м.)											
						житлових квартир			гуртожитків			найменування груп приміщень: торгівлі, громадського харчування, побутового обслуговування, аптек, жіночих консультацій, стоматполіклінік, фізкультурно-оздоровчих занять, груп короткочасного перебування дітей, культурно-масової роботи з населенням, бібліотек, виставкових залів, юридичних консультацій, рагсів, відділень зв'язку, банків, житлово-експлуатаційних організацій тощо									площа літніх приміщень	площа приміщень (кв. м.) загального користування	самовільно збудована площа приміщень, переобладнана (кв.м.)
						загальна (сума гр. 8 та 9)	житлова	допоміжна	загальна (сума гр. 11 та 12)	житлова	допоміжна	загальна (сума гр. 14 та 15)	основна	допоміжна	загальна (сума гр. 17 та 18)	основна	допоміжна	загальна (сума гр. 20 та 21)	основна	допоміжна			
1	2	3	4	5	6	7	8	9	10	11	12	13	14	15	16	17	18	19	20	21	22	23	24
1		1	Коридор		8,0									8,0									
		2	Коридор		8,2									8,2									
		3	Вестибюль		21,0									21,0									
		4	Коридор		4,4									4,4									
		5	Коридор		22,4									22,4									
		6	Коридор		5,1									5,1									
		7	Умивальник		4,0									4,0									
		8	Туалет		2,1									2,1									
		9	Палата		14,6								14,6										
		10	Палата інтенсивної терапії		14,6								14,6										
		11	Палата		14,6								14,6										

1	2	3	4	5	6	7	8	9	10	11	12	13	14	15	16	17	18	19	20	21	22	23	24
I		12	Процедурна		10,8								10,8										
		13	Сестринська		8,6								8,6										
		14	Палата		11,7								11,7										
		15	Палата		11,2								11,2										
		16	Їдальня		13,4								13,4										
		17	Коридор		5,2									5,2									
		18	Коридор		12,6									12,6									
		50	Аптека		8,2									8,2									
		52	Шафа		1,3									1,3									
		51	Душ		1,3									1,3									
		53	Санвузол		2,9									2,9									
		54	Шафа		1,3									1,3									
		55	Санвузол		2,9									2,9									
		VII	Сходова клітина		11,4									11,4									
			Всього по I пов.		221,8								99,5	122,3									
II		19	Раздаточна		8,5									8,5									
		20	Їдальня		27,9								27,9										
		21	Коридор		4,4									4,4									
		22	Коридор		22,4									22,4									
		23	Коридор		4,7									4,7									
		24	Туалет		3,9									3,9									
		49	Туалет		1,3									1,3									

«_____»_____200___р.

Виконав_____
підпис, прізвище

Перевірив_____
підпис, прізвище

БДТ з. 1357—5000

№_
міст

Поверхи (починаючи з підвалу)

I

II

ЖУРНАЛ

підрахунку площі житлового будинку з нежитловими (вбудованими) приміщеннями

№ 4 літер « К » вулиця (~~провулок, площа~~) Радянська

місто (~~селище~~, ~~село~~) Б-Дністровський

Поверхи (починаючи з підвалу)	Номери квартир або нежитлових приміщень	Номери приміщень квартир та нежитлових приміщень	Призначення житлових та нежитлових приміщень	Формули для підрахунку площ приміщень за внутрішнім обміром	Площа приміщень підрахована за формулою графи 5 (кв. м.)	Площа житлових приміщень (кв. м.): житлових квартир: загальна (сума гр. 8 та 9)	житлова	допоміжна	гуртожитків: загальна (сума гр. 11 та 12)	житлова	допоміжна	Площа нежитлових (вбудованих) приміщень (кв. м.): найменування груп приміщень: торгівлі, громадського харчування, побутового обслуговування, аптек, жіночих консультацій, стоматполіклінік, фізкультурно-оздоровчих занять, груп короткочасного перебування дітей, культурно-масової роботи з населенням, бібліотек, виставкових залів, юридичних консультацій, рагсів, відділень зв'язку, банків, житлово-експлуатаційних організацій тощо: загальна (сума гр. 14 та 15)	основна	допоміжна	загальна (сума гр. 17 та 18)	основна	допоміжна	загальна (сума гр. 20 та 21)	основна	допоміжна	площа літніх приміщень	площа приміщень (кв. м.) загального користування	самовільно збудована площа приміщень, переобладнана (кв. м.)
1	2	3	4	5	6	7	8	9	10	11	12	13	14	15	16	17	18	19	20	21	22	23	24
VI		25	Туалет		2,1									2,1									
		26	Палата		14,7								14,7										
		27	Палата		14,6								14,6										
		28	Палата		14,6								14,6										
		29	Палата		10,8								10,8										
		30	Кімната старшої медсестри		8,6								8,6										
		31	Палата		17,0								17,0										
		32	Ординаторська		17,0								17,0										
		33	Коридор		12,6									12,6									
		VII	Сходова клітина		11,4									11,4									
			Всього	по II пов.	196,5							196,5	125,2	71,3									

1	2	3	4	5	6	7	8	9	10	11	12	13	14	15	16	17	18	19	20	21	22	23	24
III		34	Коридор		23,0									23,0									
		35	Коридор		4,8									4,8									
		36	Туалет		4,2									4,2									
		47	Туалет		1,3									1,3									
		37	Туалет		2,2									2,2									
		38	Палата		14,4								14,4										
		39	Палата		14,3								14,3										
		40	Палата		14,4								14,4										
		41	Палата		10,7								10,7										
		42	Проце-дурна		8,5								8,5										
		43	Палата		16,7								16,7										
		44	Палата		16,5								16,5										
		45	Коридор		13,0									13,0									
		46	Коридор		4,5									4,5									
		48	Тераса		14,1															14,1			
		VII	Сходова клітина		11,2									11,2									
			Всього по III пов.		173,8							159,7	95,5	64,2						14,1			
к		I	Аптека		26,7									26,7									
		II	Аптека		21,3									21,3									
		III	Автоклав		21,8									21,8									
		IV	Склад		5,8									5,8									
		V	Склад		5,8									5,8									

№_____

місто (с

Поверхи (починаючи з підвалу)

1

к

«_____»_____200___р.

Виконав_____

підпис, прізвище

Перевірив_____

підпис, прізвище

БДТ з. 1357—5000

ЖУРНАЛ

підрахунку площі житлового будинку з нежитловими (вбудованими) приміщеннями

№ 4 літер «К» вулиця (~~провулок~~, ~~площа~~) Радянська

місто (~~селище~~, ~~село~~) Б-Дністровський

Поверхи (починаючи з підвалу)	Номери квартир або нежитлових приміщень	Номери приміщень квартир та нежитлових приміщень	Призначення житлових та нежитлових приміщень	Формули для підрахунку площ приміщень за внутрішнім обміром	Площа приміщень підрахована за формулами графи 5 (кв. м.)	Площа житлових приміщень (кв. м.)						Площа нежитлових (вбудованих) приміщень (кв. м.)											
						житлових квартир			гуртожитків			найменування груп приміщень: торгівлі, громадського харчування, побутового обслуговування, аптек, жіночих консультацій, стоматполіклінік, фізкультурно-оздоровчих занять, груп короткочасного перебування дітей, культурно-масової роботи з населенням, бібліотек, виставкових залів, юридичних консультацій, рагсів, відділень зв'язку, банків, житлово-експлуатаційних організацій тощо									площа літніх приміщень	площа приміщень (кв. м.) загального користування	самовільно збудована площа приміщень, переобладнана (кв.м.)
						загальна (сума гр. 8 та 9)	житлова	допоміжна	загальна (сума гр. 11 та 12)	житлова	допоміжна	загальна (сума гр. 14 та 15)	основна	допоміжна	загальна (сума гр. 17 та 18)	основна	допоміжна	загальна (сума гр. 20 та 21)	основна	допоміжна			
1	2	3	4	5	6	7	8	9	10	11	12	13	14	15	16	17	18	19	20	21	22	23	24
К		VI	Коридор		11,2									11,2									
		VII	Сходова клітина		16,4									16,4									
		VIII	Роздягальня		16,4									16,4									
		IX	Склад		33,5									33,5									
		X	Тамбур		2,3									2,3									
			Всього по підвалу		161,2									161,2									
			Разом по літ. „К"		753,3							739,2	320,2	419,0							14,1		

27.07.08 р. Виконано вірно,

Інженер Шестка М.В.

Україна * Комунальне підприємство „Бюро Б.-Дністровське бюро технічної інвентаризації" Ідентифікаційний код 03350120 Б.-Дністровський * Одеської обл. Місто

Літер	Назва об'єкта	Рік побудови	Опис основних конструктивних елементів						Інженерне обладнання							Висота (м)	Площа (кв. м)	Об'єм (куб. м)	Будівельна вартість (грн.)	% зносу	Інвентаризаційна вартість (грн.)
			фундамент	стіни	покрівля	перекриття	підлога	сходи	електрика	водопровід	каналізація	газопровід	вид опалення	ліфт	сміттєпров.						
1	2	3	4	5	6	7	8	9	10	11	12	13	14	15	16	17	18	19	20	21	22
К	Терапевтичне відділення	1972	залізобетон	стінові блоки	рубер.	з/б	цем.		так	так	так		так			3,45 3,45 10,55	22,14 10,78 204,15	77 37,19 2113		30	
К	підвал		котл.	з/б	—	з/б	дерев.									6,9 3,45	30,16 210,9	346 728		35	
																		Усього:			

Білгород-Дністровське **БЮРО ТЕХНІЧНОЇ ІНВЕНТАРИЗАЦІЇ**

Область Одеська Інвентаризаційна справа № 1163

Район _____ Реєстровий № _____

Місто (~~село~~, ~~селище~~) Білгород-Дністровський

ТЕХНІЧНИЙ ПАСПОРТ

на громадський будинок

літ „Л" Приміщення відділення; літ „С" Побутова будівля; літ „Н" Туалет; літ „П" Майстерня

(призначення)

№ 4 вулиця (~~провулок~~, ~~площа~~) Радянська

місто (~~селище~~, ~~село~~) Білгород-Дністровський

Власник (юридична, фізична особа)	Дата народження, ідентифікаційний номер	Розмір частки власності

Паспорт виготовлено за станом на

«27» 07 2008 р.

Начальник КП «Білгород-Дністровське БТІ»

Т. І. Тімотіна

(підпис, прізвище)

Виконав Шитна Л.В.

(підпис, прізвище)

КОМУНАЛЬНЕ ПІДПРИЄМСТВО "БІЛГОРОД-ДНІСТРОВСЬКЕ БЮРО ТЕХНІЧНОЇ ІНВЕНТАРИЗАЦІЇ" Ідентифікаційний код 03350120 Одеська область м. Білгород-Дністровський

М. П.

БДТ з. 2637—3000

План земельної ділянки

громадського будинку

літ „Л" Приїждже відділення; літ „П" Майстерня; літ „С" Побутова будівля; літ „Н" Туалет
(призначення)

вулиця (~~пров.~~, ~~площа~~) Радянська № 4

місто (~~селище~~, ~~село~~) Білгород-Дністровський

Масштаб 1:500

Експлікація

Літер за планом	Назва будинку, господарських будівель та споруд	Площа земельної ділянки, у т. ч.					
		загальна площа	площа земельної ділянки, у т. ч.			під зеленими насадженнями	під дорожни (твердим покриття
			усього	під будинком	під господ. будівлями та споруд.		
1	2	3	4	5	6	7	8
Л	Приїждже відділення						
П	Майстерня						
С	Побутова будівля						
Н	Туалет						

ПОПОВЖНИЙ ПЛАН

НА СТРОЕНИЕ ЛИТ. Л,Н,П,С ПО УЛИЦЕ: Радянська ДОМ № 4

МАСШТАБ М-1: 200 ГОРОД (~~НГТ.~~) Б.Дністровський

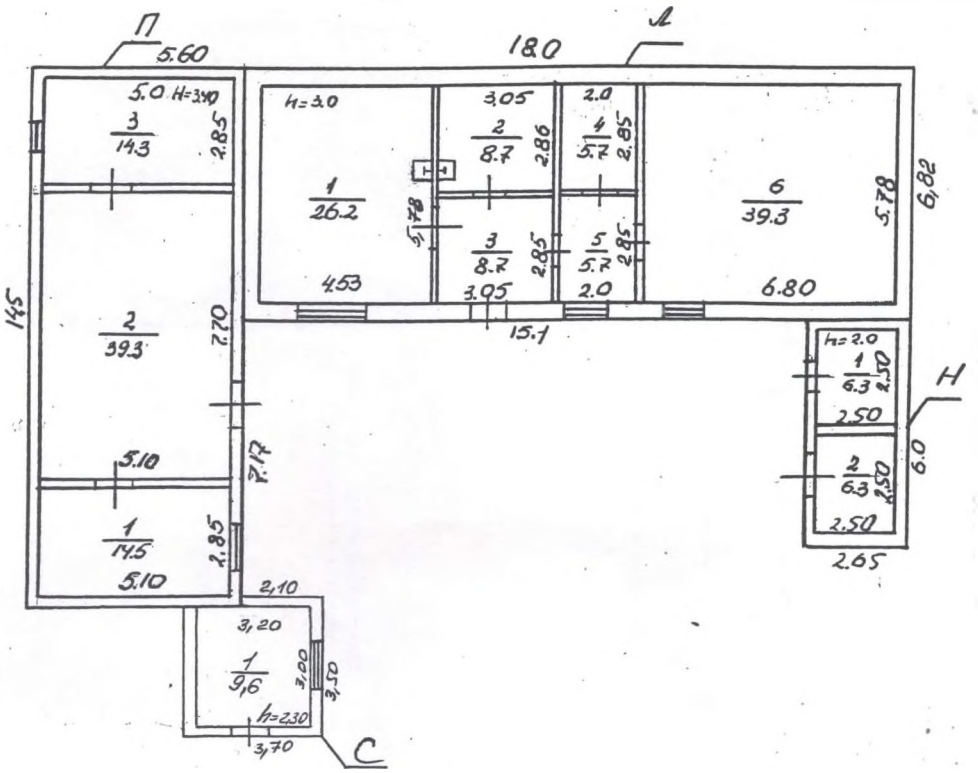

КОМУНАЛЬНЕ ПІДПРИЄМСТВО "БІЛГОРОД-ДНІСТРОВСЬКЕ БЮРО ТЕХНІЧНОЇ ІНВЕНТАРИЗАЦІЇ" Ідентифікаційний код 03350120

Техник		Т.І.Тімоніна
Інженер		Н.Л.Ніколайчук
Старш. техник		М.В.Шкетіна
Перевірив бригадир		Т.М.Білоус
Креслив, копіював		
Дата виконання	27.07.	2008 р.

ЖУРНАЛ

підрахунку площі житлового будинку з нежитловими (вбудованими) приміщеннями

4 літер «С» вулиця (~~провулок~~, ~~площа~~) Радянська

сто (~~селище~~, ~~село~~) Білгород-Дністровський

Поверхи (починаючи з підвалу)	Номери квартир або нежитлових приміщень	Номери приміщень квартир та нежитлових приміщень	Призначення житлових та нежитлових приміщень	Формули для підрахунку площ приміщень за внутрішнім обміром	Площа приміщень підрахована за формулами графи 5 (кв. м.)	Площа житлових приміщень (кв. м.)						Площа нежитлових (вбудованих) приміщень (кв. м.)											
						житлових квартир			гуртожитків			найменування груп приміщень: торгівлі, громадського харчування, побутового обслуговування, аптек, жіночих консультацій, стоматполіклінік, фізкультурно-оздоровчих занять, груп короткочасного перебування дітей, культурно-масової роботи з населенням, бібліотек, виставкових залів, юридичних консультацій, рагсів, відділень зв'язку, банків, житлово-експлуатаційних організацій тощо									площа літніх приміщень	площа приміщень (кв. м.) загального користування	самовільно збудована площа приміщень, переобладнана (кв.м.)
						загальна (сума гр. 8 та 9)	житлова	допоміжна	загальна (сума гр. 11 та 12)	житлова	допоміжна	загальна (сума гр. 14 та 15)	основна	допоміжна	загальна (сума гр. 17 та 18)	основна	допоміжна	загальна (сума гр. 20 та 21)	основна	допоміжна			
1	2	3	4	5	6	7	8	9	10	11	12	13	14	15	16	17	18	19	20	21	22	23	24
1		1	Підсобне		9,6								9,6										
			Всього по літ „С"		9,6								9,6										
			27.07.08 з оригіналом					вірно															
			т-к Шметна Н.В.																				

ЖУРНАЛ

підрахунку площі житлового будинку з нежитловими (вбудованими) приміщеннями

4 літер « Л » вулиця (~~провулок~~, площа) Радянська

то (~~селище~~, село) Білгород-Дністровський

Номери квартир або нежитлових приміщень	Номери приміщень квартир та нежитлових приміщень	Призначення житлових та нежитлових приміщень	Формули для підрахунку площ приміщень за внутрішнім обміром	Площа приміщень підрахована за формулами графи 5 (кв. м.)	Площа житлових приміщень (кв. м.)						Площа нежитлових (вбудованих) приміщень (кв. м.)											
					житлових квартир			гуртожитків			найменування груп приміщень: торгівлі, громадського харчування, побутового обслуговування, аптек, жіночих консультацій, стоматполіклінік, фізкультурно-оздоровчих занять, груп короткочасного перебування дітей, культурно-масової роботи з населенням, бібліотек, виставкових залів, юридичних консультацій, рагсів, відділень зв'язку, банків, житлово-експлуатаційних організацій тощо									площа літніх приміщень	площа приміщень (кв. м.) загального користування	самовільно збудована площа приміщень, переобладнана (кв.м.)
					загальна (сума гр. 8 та 9)	житлова	допоміжна	загальна (сума гр. 11 та 12)	житлова	допоміжна	загальна (сума гр. 14 та 15)	основна	допоміжна	загальна (сума гр. 17 та 18)	основна	допоміжна	загальна (сума гр. 20 та 21)	основна	допоміжна			
2	3	4	5	6	7	8	9	10	11	12	13	14	15	16	17	18	19	20	21	22	23	24
	1	Приймальне відділення		26,2								26,2										
	2	Роздягальня		8,7									8,7									
	3	Коридор		8,7									8,7									
	4	Душ		5,7									5,7									
	5	Коридор		5,7									5,7									
	6	Гардеробна		39,3									39,3									
		Всього по літ. „Л"		94,3								26,2	68,1									

27.07.08 р. Шевченко М.В. Вірно,

Україна * Олеся Гончар місто Білгород-Дністровський * КОМУНАЛЬНЕ ПІДПРИЄМСТВО "БІЛГОРОД-ДНІСТРОВСЬКЕ БЮРО ТЕХНІЧНОЇ ІНВЕНТАРИЗАЦІЇ" Ідентифікаційний код 03350120

ЖУРНАЛ

підрахунку площі житлового будинку з нежитловими (вбудованими) приміщеннями

4 літер «П» вулиця (~~провулок~~, ~~площа~~) Радянська

о (~~селище~~, ~~село~~) Білгород-Дністровський

Номери квартир або нежитлових приміщень	Номери приміщень квартир та нежитлових приміщень	Призначення житлових та нежитлових приміщень	Формули для підрахунку площ приміщень за внутрішнім обміром	Площа приміщень підрахована за формулами графи 5 (кв. м.)	Площа житлових приміщень (кв. м.)						Площа нежитлових (вбудованих) приміщень (кв. м.)											
					житлових квартир			гуртожитків			найменування груп приміщень: торгівлі, громадського харчування, побутового обслуговування, аптек, жіночих консультацій, стоматполіклінік, фізкультурно-оздоровчих занять, груп короткочасного перебування дітей, культурно-масової роботи з населенням, бібліотек, виставкових залів, юридичних консультацій, рагсів, відділень зв'язку, банків, житлово-експлуатаційних організацій тощо									площа літніх приміщень	площа приміщень (кв. м.) загального користування	самовільно збудована площа приміщень, переобладнана (кв.м.)
					загальна (сума гр. 8 та 9)	житлова	допоміжна	загальна (сума гр. 11 та 12)	житлова	допоміжна	загальна (сума гр. 14 та 15)	основна	допоміжна	загальна (сума гр. 17 та 18)	основна	допоміжна	загальна (сума гр. 20 та 21)	основна	допоміжна			
2	3	4	5	6	7	8	9	10	11	12	13	14	15	16	17	18	19	20	21	22	23	24
	1	Підсобне		14,5								14,5										
	2	Обмерний цех		39,3								39,3										
	3	Тесмерний цех		14,3								14,3										
		Всього по літ.		68,1								68,1										
		27.07.08, з оригіналом вірно, т.к Шмигна М.В.																				

22 23

звище

ЖУРНАЛ

підрахунку площі житлового будинку з нежитловими (вбудованими) приміщеннями

4 літер «Н» вулиця (~~провулок~~, ~~площа~~) Радянська

о (~~селище~~, ~~село~~) Білгород-Дністровський

Номери квартир або нежитлових приміщень	Номери приміщень квартир та нежитлових приміщень	Призначення житлових та нежитлових приміщень	Формули для підрахунку площ приміщень за внутрішнім обміром	Площа приміщень підрахована за формулами графи 5 (кв. м.)	Площа житлових приміщень (кв. м.)						Площа нежитлових (вбудованих) приміщень (кв. м.)											
					житлових квартир			гуртожитків			найменування груп приміщень: торгівлі, громадського харчування, побутового обслуговування, аптек, жіночих консультацій, стоматполіклінік, фізкультурно-оздоровчих занять, груп короткочасного перебування дітей, культурно-масової роботи з населенням, бібліотек, виставкових залів, юридичних консультацій, ЗАГСів, відділень зв'язку, банків, житлово-експлуатаційних організацій тощо									площа літніх приміщень	площа приміщень (кв. м.) загального користування	самовільно збудована площа приміщень, переобладнана (кв. м.)
					загальна (сума гр. 8 та 9)	житлова	допоміжна	загальна (сума гр. 11 та 12)	житлова	допоміжна	загальна (сума гр. 14 та 15)	основна	допоміжна	загальна (сума гр. 17 та 18)	основна	допоміжна	загальна (сума гр. 20 та 21)	основна	допоміжна			
2	3	4	5	6	7	8	9	10	11	12	13	14	15	16	17	18	19	20	21	22	23	24
	1	Туалет		6,3								6,3										
	2	Туалет		6,3								6,3										
		Всього	по літ.	12,6								12,6										
		27.04.08, з оригіналом вірно, т-к Шистна М.В.																				

Літер	Назва об'єкта	Рік побудови	Опис основних конструктивних елементів						Інженерне обладнання							Висота (м)	Площа (кв. м)	Об'єм (куб. м)	Будівельна вартість (грн.)	% зносу	Інвентаризаційна вартість (грн.)
			фунда-мент	стіни	покрівля	пере-криття	підлога	сходи	електрика	водопровід	каналізація	газопровід	вид опалення	ліфт	сміттє-пров.						
1	2	3	4	5	6	7	8	9	10	11	12	13	14	15	16	17	18	19	20	21	22
Л	Приміщення відділення	1978	кам. бутов.	глиняб.	шифр.	дерев.	дощ.		так							3,40	122,76	417		35	
П	Майстерня		кам. бут.	черен.	шифр.	дерев.	цем.		так							3,60	81,2	292		40	
С	Побутова будівля		кам. бут.	черен.	шифр.	дерев.	цем.		так							2,50	14,95	32		40	
Н	Туалет		бетон. вигріб	кам. бут.	шифр.	—	цем.									2,20	15,9	35		40	
																		Усього:			

Білгород-Дністровське **БЮРО ТЕХНІЧНОЇ ІНВЕНТАРИЗАЦІЇ**

Область Одеська Інвентаризаційна справа № 1163

Район _____ Реєстровий № _____

Місто (~~село~~, ~~селище~~) Білгород-Дністровський

ТЕХНІЧНИЙ ПАСПОРТ

на громадський будинок

літ „А1" Кабінет функціональної діагностики
(призначення)

№ 4 вулиця (~~провулок~~, ~~площа~~) Радянська

місто (~~селище~~, ~~село~~) Білгород-Дністровський

Власник (юридична, фізична особа)	Дата народження, ідентифікаційний номер	Розмір частки власності

Паспорт виготовлено за станом на

«27» 07 2008 р.

Виконав Шистко М.В.
(підпис, прізвище)

Начальник КП «Білгород-Дністровське БТІ» Т.І. Тімотіна
(підпис, прізвище)

Україна * Одеська область * Білгород-Дністровський
КОМУНАЛЬНЕ ПІДПРИЄМСТВО "БІЛГОРОД-ДНІСТРОВСЬКЕ БЮРО ТЕХНІЧНОЇ ІНВЕНТАРИЗАЦІЇ"
Ідентифікаційний код 03350120

М. П.

БДТ з. 2637—3000

План земельної ділянки
громадського будинку

літ. „М" Кабінет функціональної діагностики
(призначення)

вулиця (~~пров.~~, ~~площа~~) Радянська № 4

місто (~~селище~~, ~~село~~) Білгород-Дністровський

Масштаб 1:500

Експлікація

Літер за планом	Назва будинку, господарських будівель та споруд	Площа земельної ділянки, у т. ч.					
		загальна площа	площа земельної ділянки, у т. ч.			під зеленими насадженнями	під дорожним (твердим) покриттям
			усього	під будинком	під господ. будівлями та споруд.		
1	2	3	4	5	6	7	8
М	Кабінет функціональної діагностики						

ПОВЕРХОВИЙ ПЛАН

НА СТРОЕНИЕ ЛИТ. М ВУЛ. Радянська ДОМ № 4

МАСШТАБ М-1: 100 ГОРОД (СЕЛО) Б.Дністровський

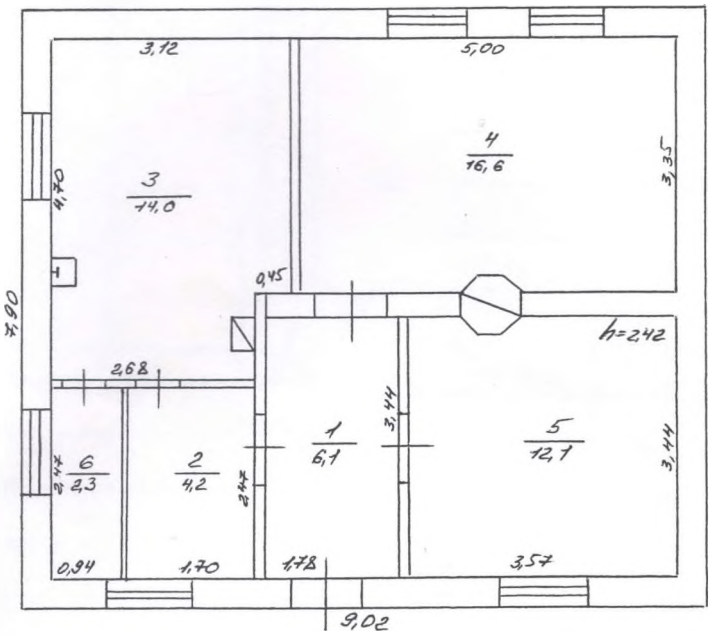

Україна * Одеська область * Білгород-Дністровський
КОМУНАЛЬНЕ ПІДПРИЄМСТВО "БІЛГОРОД-ДНІСТРОВСЬКЕ БЮРО ТЕХНІЧНОЇ ІНВЕНТАРИЗАЦІЇ"
Ідентифікаційний код 03560120

Техн. бюро		Т.І.Тімотіна
Техн. бюро		Т.М.Чулюченко
Склав технік		М.В.Шиетна
Перевірив бригадир		І.М.Білоус
Креслив, копіював		
Дата виконання	27.04.	2008 р.

ЖУРНАЛ

підрахунку площі житлового будинку з нежитловими (вбудованими) приміщеннями

№ 4 літер « М » вулиця (~~провулок~~, ~~площа~~) Радянська

місто (~~селище~~, ~~село~~) Білгород. Дністровський

Поверхи (починаючи з підвалу)	Номери квартир або нежитлових приміщень	Номери приміщень квартир та нежитлових приміщень	Призначення житлових та нежитлових приміщень	Формули для підрахунку площ приміщень за внутрішнім обміром	Площа приміщень підрахована за формулами графи 5 (кв. м.)	Площа житлових приміщень (кв. м.): житлових квартир: загальна (сума гр. 8 та 9)	житлова	допоміжна	гуртожитків: загальна (сума гр. 11 та 12)	житлова	допоміжна	Площа нежитлових (вбудованих) приміщень (кв. м.): найменування груп приміщень: торгівлі, громадського харчування, побутового обслуговування, аптек, жіночих консультацій, стоматологічних поліклінік, фізкультурно-оздоровчих занять, груп короткочасного перебування дітей, культурно-масової роботи з населенням, бібліотек, виставкових залів, юридичних консультацій, ра сів, відділень зв'язку, банків, житлово-експлуатаційних організацій тощо: загальна (сума гр. 14 та 15)	основна	допоміжна	загальна (сума гр. 17 та 18)	основна	допоміжна	загальна (сума гр. 20 та 21)	основна	допоміжна	площа літніх приміщень	площа приміщень (кв. м.) загального користування	самовільно збудована площа приміщень, переобладнана (кв. м.)
1	2	3	4	5	6	7	8	9	10	11	12	13	14	15	16	17	18	19	20	21	22	23	24
1		1	Коридор		6,1									6,1									
		2	Коридор		4,2									4,2									
		3	Маніпуляційна		14,0								14,0										
		4	Кабінет функціон. діагностики		16,6								16,6										
		5	Кабінет функціон. діагностики		12,1								12,1										
		6	Процедурна		2,3									2,3									
			Всього по літ.		55,3							55,3	42,7	12,6									

27.07.0 Копія вірно,

Шнетна М.В.

Україна * Одеська область * Білгород-Дністровський * Місто Білгород-Дністровський
КОМУНАЛЬНЕ ПІДПРИЄМСТВО
"БІЛГОРОД-ДНІСТРОВСЬКЕ БЮРО ТЕХНІЧНОЇ ІНВЕНТАРИЗАЦІЇ"
ідентифікаційний код
03350120

Літер	Назва об'єкта	Рік побудови	Опис основних конструктивних елементів						Інженерне обладнання							Висота (м)	Площа (кв. м)	Об'єм (куб. м)	Будівельна вартість (грн.)	% зносу	Інвентаризаційна вартість (грн.)
			фундамент	стіни	покрівля	перекриття	підлога	сходи	електрика	водопровід	каналізація	газопровід	вид опалення	ліфт	сміттєпров.						
1	2	3	4	5	6	7	8	9	10	11	12	13	14	15	16	17	18	19	20	21	22
Л	Кабінет функціональної діагностики	1962	кам. бутов.	глиняб	шиф.	дерев.	дощ.									2,72	71,26	194		45	
																		Усього:			

Білгород-Дністровське **БЮРО ТЕХНІЧНОЇ ІНВЕНТАРИЗАЦІЇ**

Область Одеська Інвентаризаційна справа № 1163

Район _____ Реєстровий № _____

Місто (~~село~~, ~~селище~~) Білгород-Дністровський

ТЕХНІЧНИЙ ПАСПОРТ

на громадський будинок

літ „О" Склад
(призначення)

№ 4 вулиця (~~провулок, площа~~) Радянська

місто (~~селище, село~~) Білгород-Дністровський

Власник (юридична, фізична особа)	Дата народження, ідентифікаційний номер	Розмір частки власності

Паспорт виготовлено за станом на

«27» 07 2008 р.

Виконав Шнетко М. В.
(підпис, прізвище)

Начальник БТІ Т.І. Тімотіна
(підпис, прізвище)

Україна
КОМУНАЛЬНЕ ПІДПРИЄМСТВО "БІЛГОРОД-ДНІСТРОВСЬКЕ БЮРО ТЕХНІЧНОЇ ІНВЕНТАРИЗАЦІЇ"
ідентифікаційний код 03350120
Білгород-Дністровський * Одеська область

М. П.

БДТ з. 2193—3000х3

План земельної ділянки

громадського будинку

літ „О" Склад

(призначення)

вулиця (~~пров.~~, ~~площа~~) Радянська №

місто (~~селище~~, ~~село~~) Білгород-Дністровський

Масштаб 1:500

Експлікація

Літер за планом	Назва будинку, господарських будівель та споруд	Площа земельної ділянки, у т. ч.					
		загальна площа	площа земельної ділянки, у т. ч.			під зеленими насадженнями	під дорожним (твердим) покриттям
			усього	під будинком	під господ. будівлями та споруд.		
1	2	3	4	5	6	7	8
О	Склад						

ПОЭТАЖНЫЙ ПЛАН

НА СТРОЕНИЕ ЛИТ. « 0 » ПО УЛИЦЕ Радянська ДОМ № 4

МАСШТАБ М-1: 100 ГОРОД (~~ПГТ.~~) Б. Дністровський

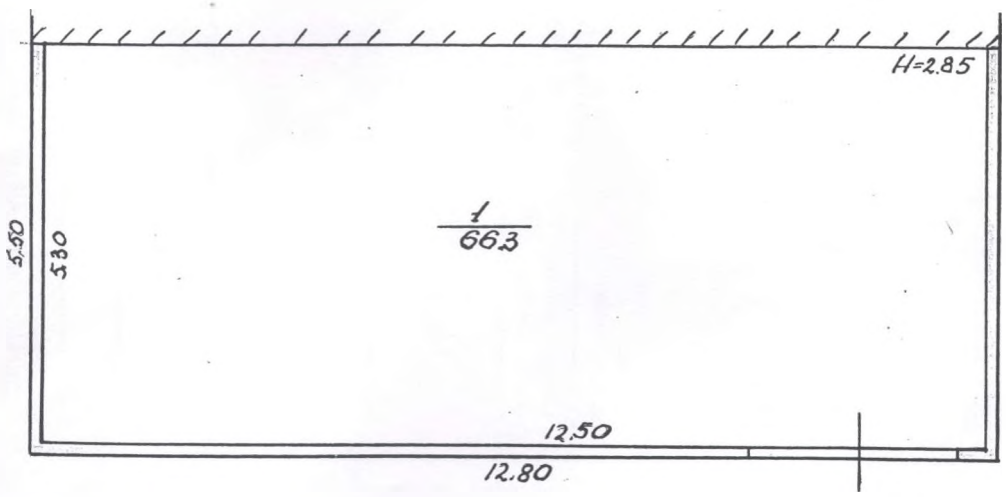

Україна * Одеська * Дністровський
КОМУНАЛЬНЕ ПІДПРИЄМСТВО "БІЛГОРОД-ДНІСТРОВСЬКЕ БЮРО ТЕХНІЧНОЇ ІНВЕНТАРИЗАЦІЇ"
Ідентифікаційний код 03350020

Склав техник		Т.І. Тімоті на
Перевірив бригадир		Т.М. Чмючинка
Креслив, копіював		М.В. Шиетна
		І.М. Білоус

Дата виконання 27.07. 2008 р.

ЖУРНАЛ

підрахунку площі житлового будинку з нежитловими (вбудованими) приміщеннями

№ 4 літер « О » вулиця (~~провулок~~, ~~площа~~) Радянська

місто (~~селище~~, ~~село~~) Білгород-Дністровський

Поверхи (починаючи з підвалу)	Номери квартир або нежитлових приміщень	Номери приміщень квартир та нежитлових приміщень	Призначення житлових та нежитлових приміщень	Формули для підрахунку площі приміщень за внутрішнім обміром	Площа приміщень підрахована за формулами графи 5 (кв. м.)	Площа житлових приміщень (кв. м.): житлових квартир: загальна (сума гр. 8 та 9)	житлових квартир: житлова	житлових квартир: допоміжна	гуртожитків: загальна (сума гр. 11 та 12)	гуртожитків: житлова	гуртожитків: допоміжна	Площа нежитлових (вбудованих) приміщень (кв. м.) — найменування груп приміщень: торгівлі, громадського харчування, побутового обслуговування, аптек, жіночих консультацій, стоматполіклінік, фізкультурно-оздоровчих занять, груп короткочасного перебування дітей, культурно-масової роботи з населенням, бібліотек, виставкових залів, юридичних консультацій, рагсів, відділень зв'язку, банків, житлово-експлуатаційних організацій тощо: загальна (сума гр. 14 та 15)	основна	допоміжна	загальна (сума гр. 17 та 18)	основна	допоміжна	загальна (сума гр. 20 та 21)	основна	допоміжна	площа літніх приміщень	площа приміщень (кв. м.) загального користування	самовільно збудована площа приміщень, переобладнана (кв.м.)
1	2	3	4	5	6	7	8	9	10	11	12	13	14	15	16	17	18	19	20	21	22	23	24
I		1	Склад		66,3								66,3										
			Всього по літ.		66,3								66,3										

17.07.08, з оригіналом вірно,
т.к. Ковальчук М.В.

Комунальне підприємство "БІЛГОРОД-ДНІСТРОВСЬКЕ БЮРО ТЕХНІЧНОЇ ІНВЕНТАРИЗАЦІЇ" Ідентифікаційний код 03350120 Білгород-Дністровський Одеської області

Літер	Назва об'єкта	Рік побудови	Опис основних конструктивних елементів						Інженерне обладнання							Висота (м)	Площа (кв. м)	Об'єм (куб. м)	Будівельна вартість (грн.)	% зносу	Інвентаризаційна вартість (грн.)
			фунда-мент	стіни	покрівля	пере-криття	підлога	сходи	електрика	водопровід	каналізація	газопровід	вид опалення	ліфт	сміттє-пров.						
1	2	3	4	5	6	7	8	9	10	11	12	13	14	15	16	17	18	19	20	21	22
0	Склад	1976	кам. бут.	дерев. обшит.	шифер	дер.	цем.									3,0	70,4	211		40	

Біло-Дністровське **БЮРО ТЕХНІЧНОЇ ІНВЕНТАРИЗАЦІЇ**

Область Одеська Інвентаризаційна справа № 1163

Район _____ Реєстровий № _____

Місто (~~село~~, ~~селище~~) Біло-Дністровський

ТЕХНІЧНИЙ ПАСПОРТ

на громадський будинок

літ „Р" Склад
(призначення)

№ 4 вулиця (~~провулок~~, ~~площа~~) Радянська

місто (~~селище~~, ~~село~~) Біло-Дністровський

Власник (юридична, фізична особа)	Дата народження, ідентифікаційний номер	Розмір частки власності

Паспорт виготовлено за станом на

«27» 07 2008 р.

Начальник БТІ Т.І. Тілотіна
(підпис, прізвище)

Виконав Шистна М.В.
(підпис, прізвище)

Україна * Білгород-Дністровський * Одеська область місто
КОМУНАЛЬНЕ ПІДПРИЄМСТВО "БІЛГОРОД-ДНІСТРОВСЬКЕ БЮРО ТЕХНІЧНОЇ ІНВЕНТАРИЗАЦІЇ"
Ідентифікаційний код 03350120

М. П.

БДТ з. 2193—3000х3

План земельної ділянки
громадського будинку

літ. Р" Склад
(призначення)

вулиця (~~пров.~~, ~~площа~~) Радянська № 4

місто (~~селище~~, ~~село~~) Білгород-Дністровський

Масштаб 1:500

Експлікація

Літер за планом	Назва будинку, господарських будівель та споруд	Площа земельної ділянки, у т. ч.					
		загальна площа	площа земельної ділянки, у т. ч.			під зеленими насадженнями	під дорожним (твердим) покриттям
			усього	під будинком	під господ. будівлями та споруд.		
1	2	3	4	5	6	7	8
Р	Склад						

ПОЭТАЖНЫЙ ПЛАН

НА СТРОЕНИЕ ЛИТ. «Р» ПО УЛ. Радянська ДОМ № 4

МАСШТАБ М-1: 100 ГОРОД (~~ПГТ~~) Б.Дністровський

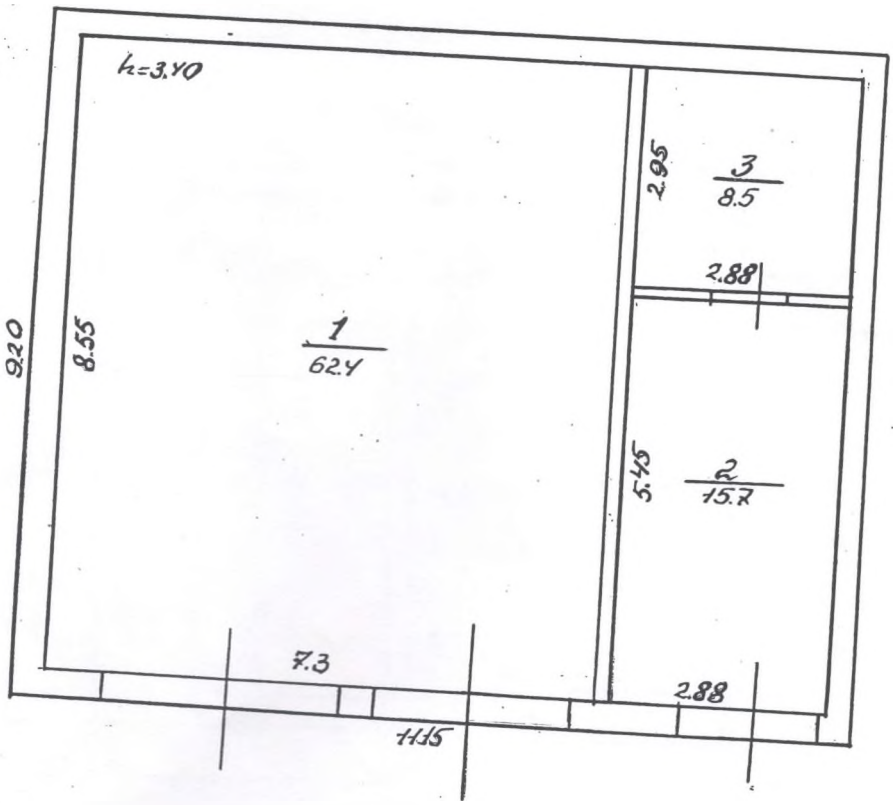

Україна * Одеська область * м.Білгород-Дністровський
КОМУНАЛЬНЕ ПІДПРИЄМСТВО "БІЛГОРОД-ДНІСТРОВСЬКЕ БЮРО ТЕХНІЧНОЇ ІНВЕНТАРИЗАЦІЇ"
Ідентифікаційний код 03350120

КОМУНАЛЬНЕ ПІДПРИЄМСТВО "БІЛГОРОД-ДНІСТРОВСЬКЕ БЮРО ТЕХНІЧНОЇ ІНВЕНТАРИЗАЦІЇ"

Інж. бюро		Т.І.Тімоті'на
Склав техн.		Т.М.Чумаченко
Перевірив бригадир		М.В.Шиетна
Креслив, кольорист		І.М.Білоус
Дата виконання	27.07.	2008 р.

ЖУРНАЛ

підрахунку площі житлового будинку з нежитловими (вбудованими) приміщеннями

№ 4 літер « Р » вулиця (~~провулок~~, ~~площа~~) Радянська

місто (~~селище~~, ~~село~~) Білгород-Дністровський

Поверхи (починаючи з підвалу)	Номери квартир або нежитлових приміщень	Номери приміщень квартир та нежитлових приміщень	Призначення житлових та нежитлових приміщень	Формули для підрахунку площ приміщень за внутрішнім обміром	Площа приміщень підрахована за формулами графи 5 (кв. м.)	Площа житлових приміщень (кв. м.)						Площа нежитлових (вбудованих) приміщень (кв. м.)											
						житлових квартир			гуртожитків			найменування груп приміщень: торгівлі, громадського харчування, побутового обслуговування, аптек, жіночих консультацій, стоматполіклінік, фізкультурно-оздоровчих занять, груп короткочасного перебування дітей, культурно-масової роботи з населенням, бібліотек, виставкових залів, юридичних консультацій, ратушів, відділень зв'язку, банків, житлово-експлуатаційних організацій тощо									площа літніх приміщень	площа приміщень (кв. м.) загального користування	самовільно збудована площа приміщень, переобладнана (кв.м.)
						загальна (сума гр. 8 та 9)	житлова	допоміжна	загальна (сума гр. 11 та 12)	житлова	допоміжна	загальна (сума гр. 14 та 15)	основна	допоміжна	загальна (сума	основна	допоміжна	загальна (сума гр. 20 та 21)	основна	допоміжна			
1	2	3	4	5	6	7	8	9	10	11	12	13	14	15	16	17	18	19	20	21	22	23	24
I		1	Склад		62,4								62,4										
		2	Склад		15,7								15,7										
		3	Склад		8,5								8,5										
			Всього по літ.		86,6								86,6										
			17.07.08 р.	Техніка																			

Україна * Білгород-Дністровське міжрайонне комунальне підприємство міжрайонне бюро технічної інвентаризації Ідентифікаційний код 03350120

Техніка вірно

Дешкіна Л.Ф.

Літер	Назва об'єкта	Рік побудови	Опис основних конструктивних елементів						Інженерне обладнання							Висота (м)	Площа (кв. м)	Об'єм (куб. м)	Будівельна вартість (грн.)	% зносу	Інвентаризаційна вартість (грн.)
			фундамент	стіни	покрівля	перекриття	підлога	сходи	електрика	водопровід	каналізація	газопровід	вид опалення	ліфт	сміттєпров.						
1	2	3	4	5	6	7	8	9	10	11	12	13	14	15	16	17	18	19	20	21	22
Р	Склад	1976	кам. бут.	черепич.	шиф.	дер.	цем.									3,60	102,58	369		30	
																		Усього:			

Білгород-Дністровське **БЮРО ТЕХНІЧНОЇ ІНВЕНТАРИЗАЦІЇ**

Область Одеська Інвентаризаційна справа № 1163

Район Реєстровий №

Місто (~~село~~, ~~селище~~) Білгород-Дністровський

ТЕХНІЧНИЙ ПАСПОРТ

на громадський будинок

літ „Т" Котельна
(призначення)

№ 4 вулиця (~~провулок~~, ~~площа~~) Радянська

місто (~~селище~~, ~~село~~) Білгород-Дністровський

Власник (юридична, фізична особа)	Дата народження, ідентифікаційний номер	Розмір частки власності

Паспорт виготовлено за станом на

«27» 04 2008 р.

Виконав Шметко М.В.
(підпис, прізвище)

Начальник БТІ Т.І. Тімотчна
(підпис, прізвище)

Україна * Одеська область * Білгород-Дністровський * місто
КОМУНАЛЬНЕ ПІДПРИЄМСТВО "БІЛГОРОД-ДНІСТРОВСЬКЕ БЮРО ТЕХНІЧНОЇ ІНВЕНТАРИЗАЦІЇ"
ідентифікаційний код 03350120

М. П.

БДТ з. 2193—3000х3

План земельної ділянки

громадського будинку

літ „Т" Котельна
(призначення)

вулиця (~~пров.~~, ~~площа~~) Радянська № 4

місто (~~селище~~, ~~село~~) Білгород-Дністровський

Масштаб 1:500

Експлікація

Літер за планом	Назва будинку, господарських будівель та споруд	Площа земельної ділянки, у т. ч.					
		загальна площа	площа земельної ділянки, у т. ч.			під зеленими насадженнями	під дорожним (твердим) покриттям
			усього	під будинком	під господ. будівлями та споруд.		
1	2	3	4	5	6	7	8
Т	Котельна						

ПОЭТАЖНЫЙ ПЛАН

НА СТРОЕНИЕ ЛИТ. « Т » ПО УЛИЦЕ Радянська ДОМ № 4

МАСШТАБ М-Б 100 ГОРОД (ПГТ) Б-Дністровський

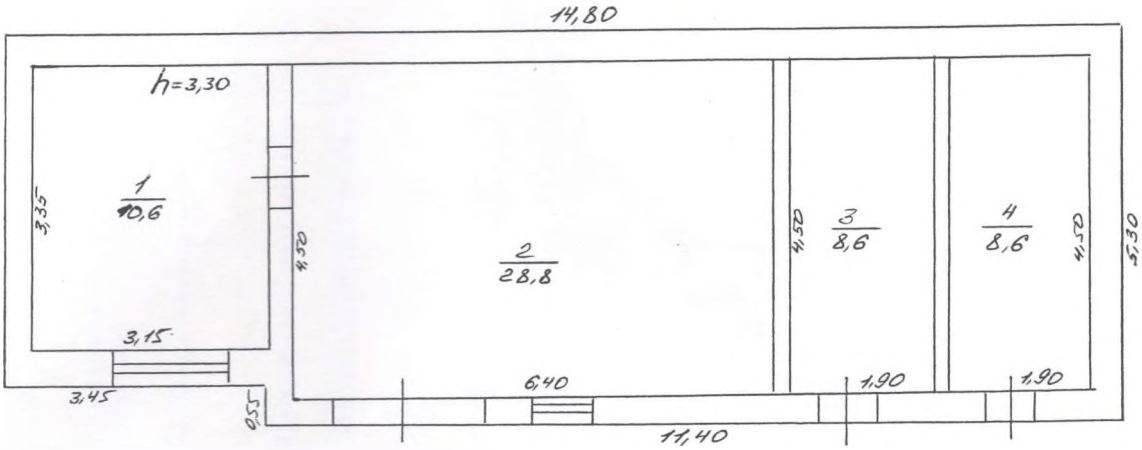

Україна * Одеська область * Білгород-Дністровський
КОМУНАЛЬНЕ ПІДПРИЄМСТВО "БІЛГОРОД-ДНІСТРОВСЬКЕ БЮРО ТЕХНІЧНОЇ ІНВЕНТАРИЗАЦІЇ"
Ідентифікаційний код 03350120

Виконав		Т.І. Тімотіна
Перевірив		Т.М. Чумашенко
Креслив		М.В. Шкетна
Перевірив бригадир		І.М. Білоус
Дата виконання	27.07.	2008 р.

ЖУРНАЛ

підрахунку площі житлового будинку з нежитловими (вбудованими) приміщеннями

№ 4 літер « Т » вулиця (~~провулок~~, ~~площа~~) Раденська

місто (~~селище~~, ~~село~~) Білгород-Дністровський

Поверхи (починаючи з підвалу)	Номери квартир або нежитлових приміщень	Номери приміщень квартир та нежитлових приміщень	Призначення житлових та нежитлових приміщень	Формули для підрахунку площ приміщень за внутрішнім обміром	Площа приміщень підрахована за формулами графи 5 (кв. м.)	Площа житлових приміщень (кв. м.)						Площа нежитлових (вбудованих) приміщень (кв. м.)											
						житлових квартир			гуртожитків			найменування груп приміщень: торгівлі, громадського харчування, побутового обслуговування, аптек, жіночих консультацій, стоматполіклінік, фізкультурно-оздоровчих занять, груп короткочасного перебування дітей, культурно-масової роботи з населенням, бібліотек, виставкових залів, юридичних консультацій, рагсів, відділень зв'язку, банків, житлово-експлуатаційних організацій тощо									площа літніх приміщень	площа приміщень (кв. м.) загального користування	самовільно збудована площа приміщень, переобладнана (кв.м.)
						загальна (сума гр. 8 та 9)	житлова	допоміжна	загальна (сума гр. 11 та 12)	житлова	допоміжна	загальна (сума гр. 14 та 15)	основна	допоміжна	загальна (сума гр. 17 та 18)	основна	допоміжна	загальна (сума гр. 20 та 21)	основна	допоміжна			
1	2	3	4	5	6	7	8	9	10	11	12	13	14	15	16	17	18	19	20	21	22	23	24
I		1	Тірсобне		10,6									10,6									
		2	Котельна		28,8								28,8										
		3	Дезкамера		8,6									8,6									
		4	Дезкамера		8,6									8,6									
			Всього		56,6								28,8	27,8									

27.07.08 р. Вірно,

техніка Н.В.

Україна * Одеська область * Білгород-Дністровський
Комунальне підприємство "Білгород-Дністровське бюро технічної інвентаризації"
Ідентифікаційний код 03350120

Літер	Назва об'єкта	Рік побудови	Опис основних конструктивних елементів						Інженерне обладнання							Висота (м)	Площа (кв. м)	Об'єм (куб. м)	Будівельна вартість (грн.)	% зносу	Інвентаризаційна вартість (грн.)
			фунда-мент	стіни	покрівля	пере-криття	підлога	сходи	електрика	водопровід	каналізація	газопровід	вид опалення	ліфт	сміттє-пров.						
1	2	3	4	5	6	7	8	9	10	11	12	13	14	15	16	17	18	19	20	21	22
Г	Котельна	1978	кам. бут.	цегла	шифер	–	цем.									3,70	78,44	290		40	
																		Усього:			

Білгород-Дністровське БЮРО ТЕХНІЧНОЇ ІНВЕНТАРИЗАЦІЇ

Область Одеська Інвентаризаційна справа № 1163

Район Реєстровий №

Місто (~~село~~, ~~селище~~) Б. Дністровський

ТЕХНІЧНИЙ ПАСПОРТ

на громадський будинок

літ „Ф" Кіснева будка
(призначення)

№ 4 вулиця (~~провулок~~, ~~площа~~) Гаденська

місто (~~селище~~, ~~село~~) Білгород-Дністровський

Власник (юридична, фізична особа)	Дата народження, ідентифікаційний номер	Розмір частки власності

Паспорт виготовлено за станом на

«27» 07 2008 р.

Виконав Шмєтна М.В.
(підпис, прізвище)

Начальник КП «Білгород-Дністровське БТІ» Т.І. Тімлотіна
(підпис, прізвище)

Комунальне підприємство "Білгород-Дністровське бюро технічної інвентаризації" Ідентифікаційний код 03350120 м. Білгород-Дністровський

М. П.

БДТ з. 2637—3000

План земельної ділянки

громадського будинку

літ „Ф" Киснева будка
(призначення)

вулиця (~~пров.~~, ~~площа~~) Радянська № 4

місто (~~селище~~, ~~село~~) Білгород-Дністровський

Масштаб 1:500

Експлікація

Літер за планом	Назва будинку, господарських будівель та споруд	Площа земельної ділянки, у т. ч.					
		загальна площа	площа земельної ділянки, у т. ч.			під зеленими насадженнями	під дорожнім (твердим покриття
			усього	під будинком	під господ. будівлями та споруд.		
1	2	3	4	5	6	7	8
Ф	Киснева будка						

ПОЭТАЖНЫЙ ПЛАН

НА СТРОЕНИЕ ЛИТ. Ф Радянська ДОМ № 4

МАСШТАБ М-1: 100 ГОРОД (~~ПГТ~~) Б-Дністровський

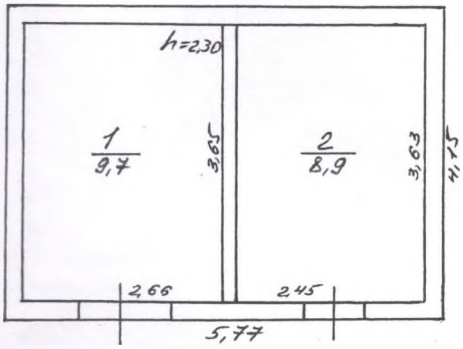

Україна * Одеська * Білгород-Дністровський
КОМУНАЛЬНЕ ПІДПРИЄМСТВО "БІЛГОРОД-ДНІСТРОВСЬКЕ БЮРО ТЕХНІЧНОЇ ІНВЕНТАРИЗАЦІЇ"
Ідентифікаційний код 03350120

Нач. бюро		Т.І. Тімоніна
Склав техн.		Т.М. Чуйченко
Перевірив бригадир		М.В. Шистна
Креслив, колікував		І.М. Білоус
Дата виконання	27.07.	2008 р.

ЖУРНАЛ

підрахунку площі житлового будинку з нежитловими (вбудованими) пміщеннями

№ 4 літер «Ф» вулиця (~~провулок, площа~~) Радянська

місто (~~селище~~, ~~село~~) Білгород-Дністровський

Поверхи (починаючи з підвалу)	Номери квартир або нежитлових приміщень	Номери приміщень квартир та нежитлових приміщень	Призначення житлових та нежитлових приміщень	Формули для підрахунку площ приміщень за внутрішнім обміром	Площа приміщень підрахована за формулами графи 5 (кв. м.)	Площа житлових приміщень (кв. м.)						Площа неживих (вбудованих) приміщень (кв. м.)											
						житлових квартир			гуртожитків			найменування груп приміщень: торгівлі, громадського харчування, побутового обслуговування, ак, жіночих консультацій, стоматполіклінік, фізкультурно-оздоровчанять, груп короткочасного перебування дітей, культурно-масової рсти з населенням, бібліотек, виставкових залів, юридичних консультій, рагсів, відділень зв'язку, банків, житлово-експлуатаційних організацій тощо									площа літніх приміщень	площа приміщень (кв. м.) загального користування	самовільно збудована площа приміщень, переобладнана (кв.м.)
						загальна (сума гр. 8 та 9)	житлова	допоміжна	загальна (сума гр. 11 та 12)	житлова	допоміжна	загальна (сума гр. 14 та 15)	основна	допоміжна	загальна (сума гр. 17 та 18)	основна	допоміжна	загальна (сума гр. 20 та 21)	основна	допоміжна			
1	2	3	4	5	6	7	8	9	10	11	12	13	14	15	16	7	18	19	20	21	22	23	24
I		1	Приміщення		9,7																		
		2	Приміщення		8,9																		
			Всього по літ.		18,6																		
			27.04.08, з оригіналом																				

Верна Ал. В.

КОМУНАЛЬНЕ ПІДПРИЄМСТВО "БІЛГОРОД-ДНІСТРОВСЬКЕ БЮРО ТЕХНІЧНОЇ ІНВЕНТАРИЗАЦІЇ" Ідентифікаційний код 03350120 Білгород-Дністровський міста Білгород-Дністровської області

Літер	Назва об'єкта	Рік побудови	Опис основних конструктивних елементів						Інженерне обладнання							Висота (м)	Площа (кв. м)	Об'єм (куб. м)	Будівельна вартість (грн.)	% зносу	Інвентаризаційна вартість (грн.)
			фунда-мент	стіни	покрівля	пере-криття	підлога	сходи	електрика	водопровід	каналізація	газопровід	вид опалення	ліфт	сміттє-пров.						
1	2	3	4	5	6	7	8	9	10	11	12	13	14	15	16	17	18	19	20	21	22
Ф	Киснева будка	1978	кам. бут.	цегла	шифер	–	–									265	23,95	63		40	
																		Усього:			