ВИТЯГ

з Державного реєстру речових прав на нерухоме майно про реєстрацію права власності

Індексний номер витягу:	179390832
Дата, час формування:	02.09.2019 11:34:29
Витяг сформовано:	Карпеєва Галина Валеріївна, Виконавчий комітет Білгород-Дністровської міської ради, Одеська обл.
Підстава формування витягу:	заява з реєстраційним номером: 35654032, дата і час реєстрації заяви: 28.08.2019 16:25:48, заявник: Бондаренко Ігор Іванович (уповноважена особа)

Актуальна інформація про об'єкт нерухомого майна

Реєстраційний номер об'єкта нерухомого майна:	1904804751103
Об'єкт нерухомого майна:	будівля загальноосвітньої школи-гімназії, об'єкт житлової нерухомості: Ні
Опис об'єкта:	Загальна площа (кв.м): 3729.1
Адреса:	Одеська обл., м. Білгород-Дністровський, вулиця Московська, будинок 37

Відомості про складові частини об'єкта нерухомого майна

Складова частина об'єкта нерухомого майна:	будівля загальноосвітньої школи-гімназії, А
Додаткові відомості:	загальна площа 2240,80 кв.м
Складова частина об'єкта нерухомого майна:	будівля загальноосвітньої школи-гімназії, Б
Додаткові відомості:	загальна площа 682,90 кв.м
Складова частина об'єкта нерухомого майна:	будівля їдальні, В
Додаткові відомості:	загальна площа 671,90 кв.м
Складова частина об'єкта нерухомого майна:	військовий кабінет-тир, Г
Додаткові відомості:	загальна площа 115,70
Складова частина об'єкта нерухомого майна:	вбиральня, К
Додаткові відомості:	загальня площа 17,80 кв.м
Складова частина об'єкта нерухомого майна:	споруда, №1-9,І

Актуальна інформація про право власності

Номер запису про право власності: 33034091

Дата, час державної реєстрації:	28.08.2019 16:25:48
Державний реєстратор:	Карпеєва Галина Валеріївна, Виконавчий комітет Білгород-Дністровської міської ради, Одеська обл.

Підстава виникнення права власності:	перелік об'єктів державної власності, серія та номер: 15-09-02104, виданий 06.05.2014, видавник: Регіональне відділення Фонду державного майна України по Одеській області; рішення органу місцевого самоврядування, серія та номер: 517-VII, виданий 20.03.2018, видавник: Білгород-Дністровська міська рада
Підстава внесення запису:	Рішення про державну реєстрацію прав та їх обтяжень (з відкриттям розділу), індексний номер: 48471879 від 02.09.2019 10:49:33, Карпеєва Галина Валеріївна, Виконавчий комітет Білгород-Дністровської міської ради, Одеська обл.
Форма власності:	комунальна
Розмір частки:	1/1
Власники:	Територіальна громада міста Білгорода-Дністровського в особі Білгород-Дністровської міської ради, код ЄДРПОУ: 26275763, країна реєстрації: Україна
Додаткові відомості:	
Витяг сформував:	Карпеєва Г.В.
Підпис:	

ДЕРЖАВНИЙ РЕЄСТРАТОР Виконавчий комітет Білгород-Дністровської міської ради Одеської області ДЕРЖАВНИЙ РЕЄСТРАТОР 5

МП

Комунальне підприємство
«Білгород-Дністровське бюро технічної інвентаризації»

Україна

Інвентаризаційна справа № 1119

Область *Одеська*

Місто *Білгород-Дністровський*

ТЕХНІЧНИЙ ПАСПОРТ

на громадський будинок

літ „А" Будівля загальноосвітньої школи-гімназії
призначення

№ 37 **вулиця (~~провулок~~)** Московська

місто (~~селище, село~~) Білгород-Дністровський

Власник (юридична, фізична особа)	Розмір частки власності

Паспорт виготовлено за станом на

«06» грудня 2015 р.

Виконав Лемішенко
підпис, прізвище

Начальник КП «Білгород-Дністровське БТІ»

Д.Б.Єрошенко
підпис, прізвище

М.П.

БДТ з. 1335—1500

План земельної ділянки
громадського будинку

літ. „А" Будівля загальноосвітньої школи-гімназії
(призначення)

вулиця ~~(пров., площа)~~ Московська № 37

місто ~~(селище, село)~~ Білгород-Дністровський

Масштаб 1:500

Експлікація

Літер за планом	Назва будинку, господарських будівель та споруд	площа земельної ділянки, у т. ч.					
		загальна площа	під будинком, господарськими будівлями та спорудами			під зеленими насадженнями	під дорожним (твердим) покриттям
			усього	під будинком	під господ. будівлями та споруд.		
1	2	3	4	5	6	7	8
А	Будівля загальноосвітньої школи-гімназії		2427				
Б	Будівля загальноосвітньої школи-гімназії						
В	Будівля їдальні						
Г	Військовий кабінет-тир						
К	Вбиральня						
№1-9,І	Споруди						

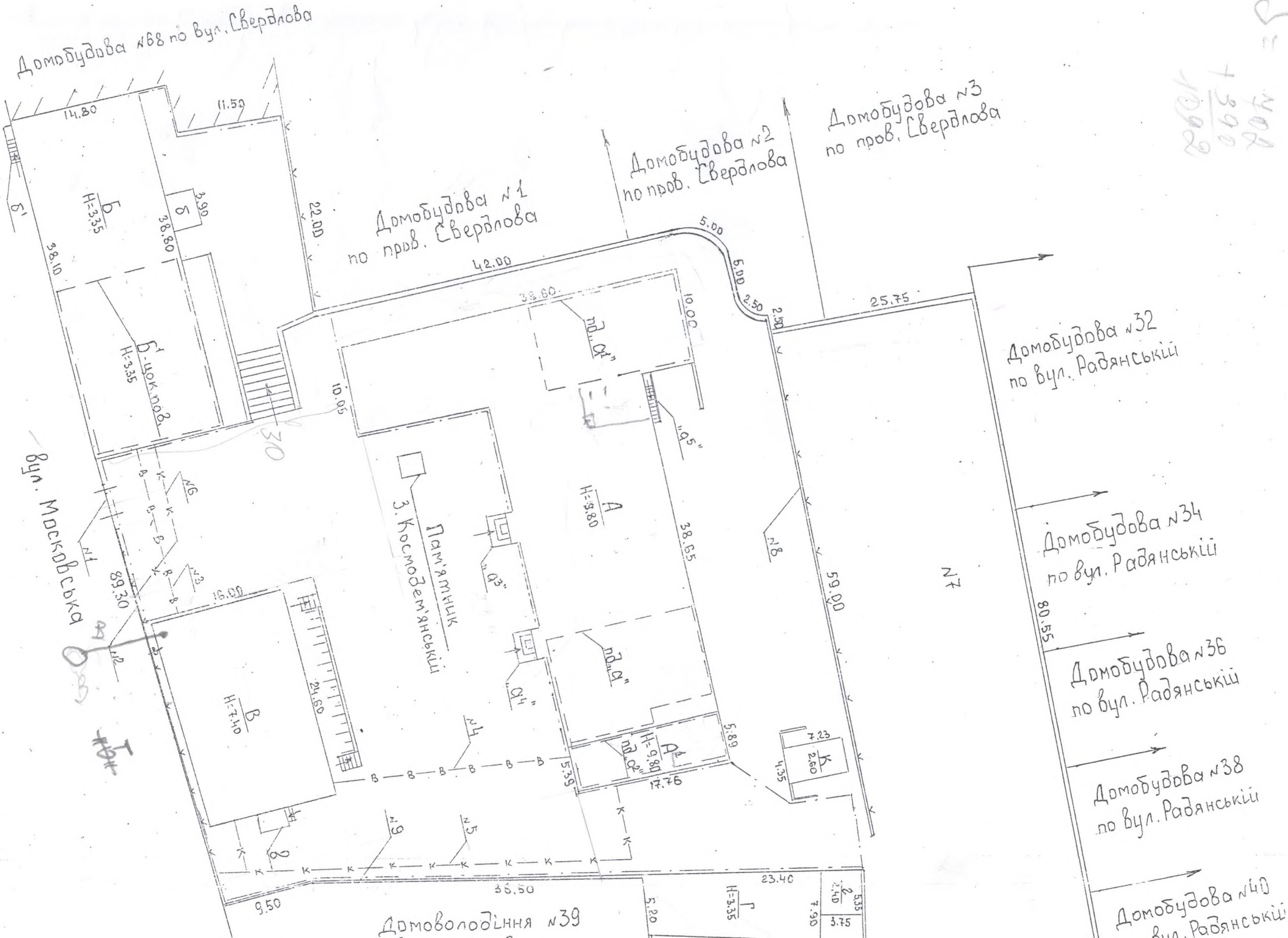
Домобудова №68 по вул. Свердлова
Домобудова №1 по пров. Свердлова
Домобудова №2 по пров. Свердлова
Домобудова №3 по пров. Свердлова
Домобудова №32 по вул. Радянській
Домобудова №34 по вул. Радянській
Домобудова №36 по вул. Радянській
Домобудова №38 по вул. Радянській
Домобудова №40 по вул. Радянській
вул. Московська
Пам'ятник З. Космодем'янській
Домоволодіння №39
№7
№8
Б
Б'
Б'-цок пов.
А
В
Г
Д
К
Н=3,35
Н=9,80
Н=7,40
Н=9,80
Н=3,35
14,80
11,50
22,00
38,80
38,10
42,00
38,60
10,00
5,00
2,50
25,75
10,05
38,65
59,00
80,55
89,30
16,00
24,60
5,39
5,89
17,76
4,35
7,23
2,80
35,50
9,50
23,40
5,20
7,90
3,75
5,35
2,40
3,99

СХЕМАТИЧНИЙ ПЛАН
розташування будівель та споруд
по вул. Московській 37
м. Білгород - Дністровський
М 1:500



Експлікація будівель та споруд

Літера	Найменування	Матеріал	
		Фундамент	Стіни
А	Будівля загальноосвітньої школи -гімназії	Камінь бутовий	Цегла
Б	Будівля загальноосвітньої школи-гімназії	Камінь бутовий	Камінь бутовий
В	Будівля їдальні	Бетон	Камінь силікатний
Г	Військовий кабінет-тир	Камінь бутовий	Камінь бутовий
К	Вбиральня	Камінь бутовий	Камінь бутовий
№1	Ворота з хвірткою	Металеві	
№2	Огорожа	Цоколь бетонний,заповнення металеве	
№3	Водопровід	Труби пластикові	
№4	Водопровід	Труби пластикові	
№5	Каналізація	Труби чавунні	
№6	Каналізація	Труби чавунні	
№7	Спортивний майданчик		
№8	Огорожа	Цоколь бетонний, заповнення металеве	
№9	Стіна	Камень бутовий	
№І	Замощення	Бетонне	

Україна * Одеська область * Білгород-Дністровський
КОМУНАЛЬНЕ ПІДПРИЄМСТВО "БІЛГОРОД-ДНІСТРОВСЬКЕ БЮРО ТЕХНІЧНОЇ ІНВЕНТАРИЗАЦІЇ"
ідентифікаційний код 03350120

КОМУНАЛЬНЕ ПІДПРИЄМСТВО "БІЛГОРОД-ДНІСТРОВСЬКЕ БЮРО ТЕХНІЧНОЇ ІНВЕНТАРИЗАЦІЇ"

Нач. бюро		Д.Б.Єрошенко
Інж. бюро		Г.В.Леміщенко
Склав технік		Н.В.Сулохіна
Перевірив бригадир		І.А.Фарсян
Креслив, копіював		
Дата виконання		06.05 2015 р.

ПЛАН

НА БУДІВЛЮ ЛІТ." А "ПО ВУЛ

МАСШТАБ М-1: 200 МІС

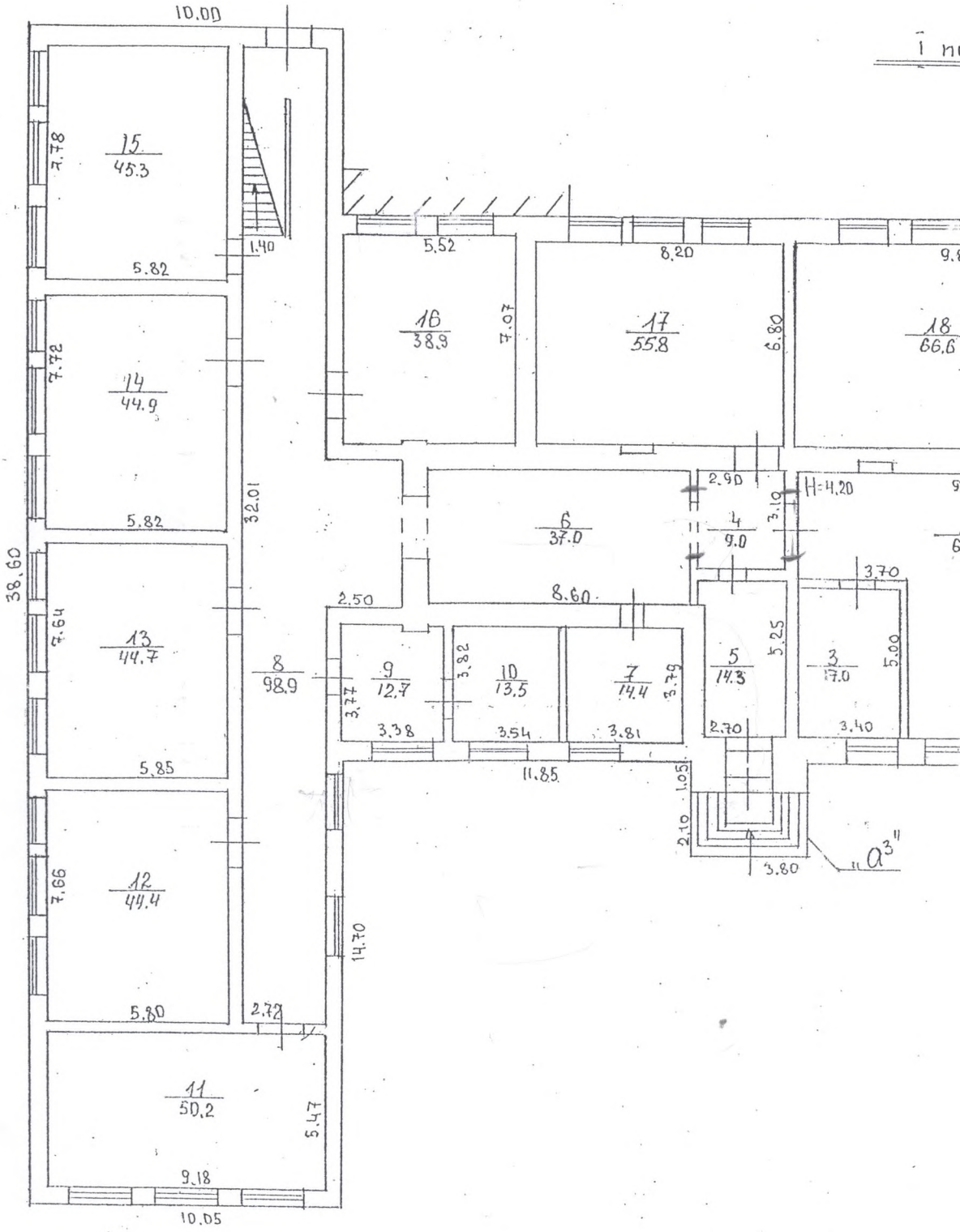

ПЛАН ПОВЕРХІВ

"ПО ВУЛ.(~~ПРОВ.~~) Московській БУД.№ 37

МІСТО(~~СЕЛО,СЕЛ.~~) Білгород-Дністровський

І поверх

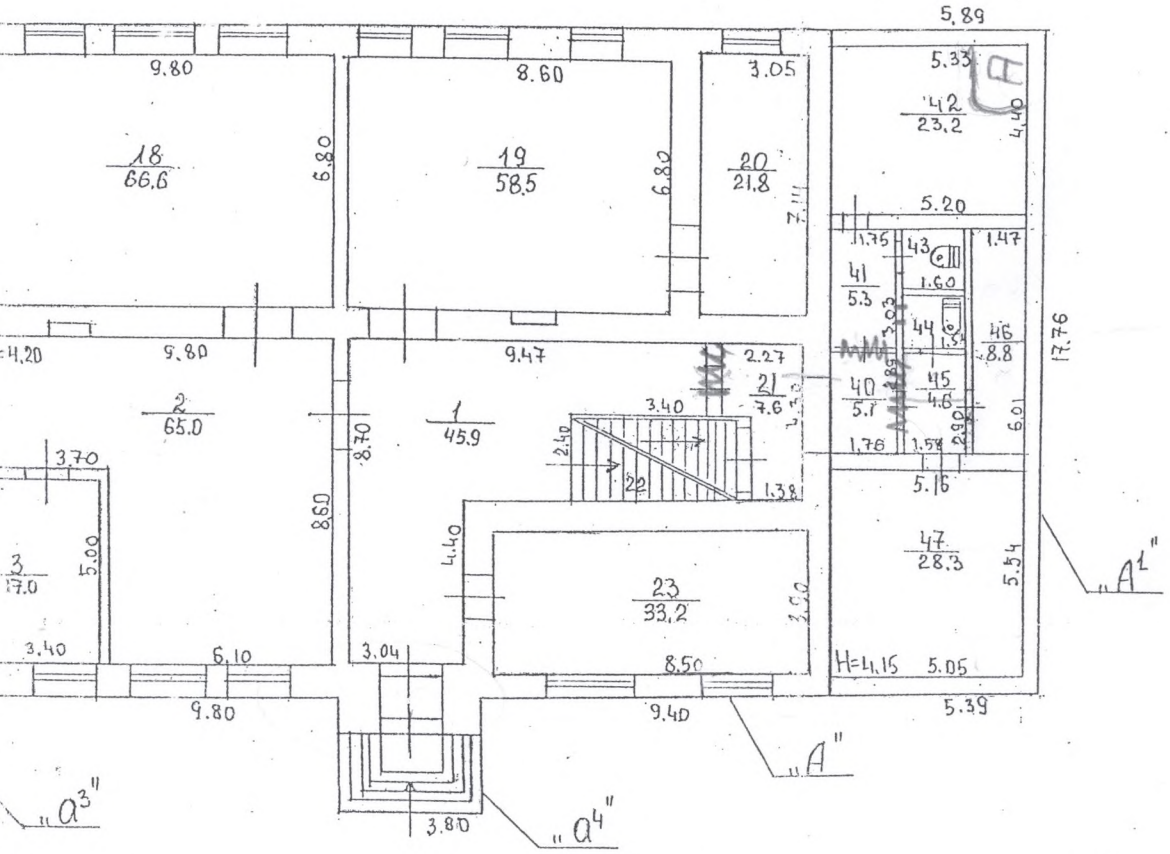

Україна * Одеська область * Білгород-Дністровський

КОМУНАЛЬНЕ ПІДПРИЄМСТВО "БІЛГОРОД-ДНІСТРОВСЬКЕ БЮРО ТЕХНІЧНОЇ ІНВЕНТАРИЗАЦІЇ" ідентифікаційний код 03350120

КОМУНАЛЬНЕ ПІДПРИЄМСТВО "БІЛГОРОД-ДНІСТРОВСЬКЕ БЮРО ТЕХНІЧНОЇ ІНВЕНТАРИЗАЦІЇ"

Нач. бюро	Д.Б. Єрошенко
Інженер	Г.В. Леміщенко
Склав техніки	Н.В. Сулохіна
Перевірив оригінал	І.А. Фарсян
Дослів. копіював	
Дата виконання	06.05.2015 р.

ПЛАН ПО

НА БУДІВЛЮ ЛІТ." А "ПО ВУЛ.(ПРОВ

МАСШТАБ М-1: 200 МІСТО(СЕЛ

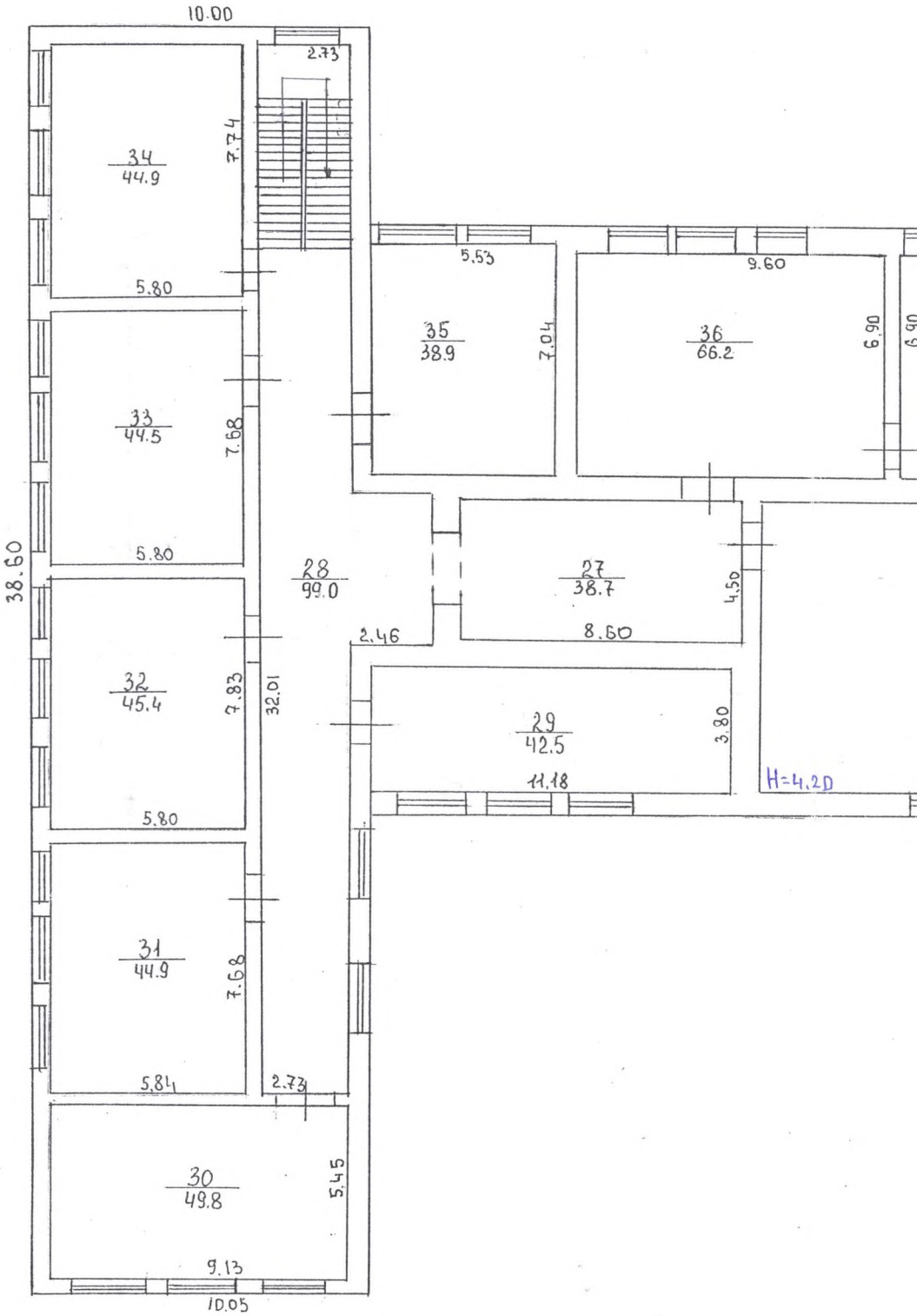

ПОВЕРХІВ

ВУЛ.(~~ПРОВ.~~) Московській БУД.№ 37

МІСТО(~~СЕЛО,СЕЛ.~~) Білгород-Дністровський

II поверх

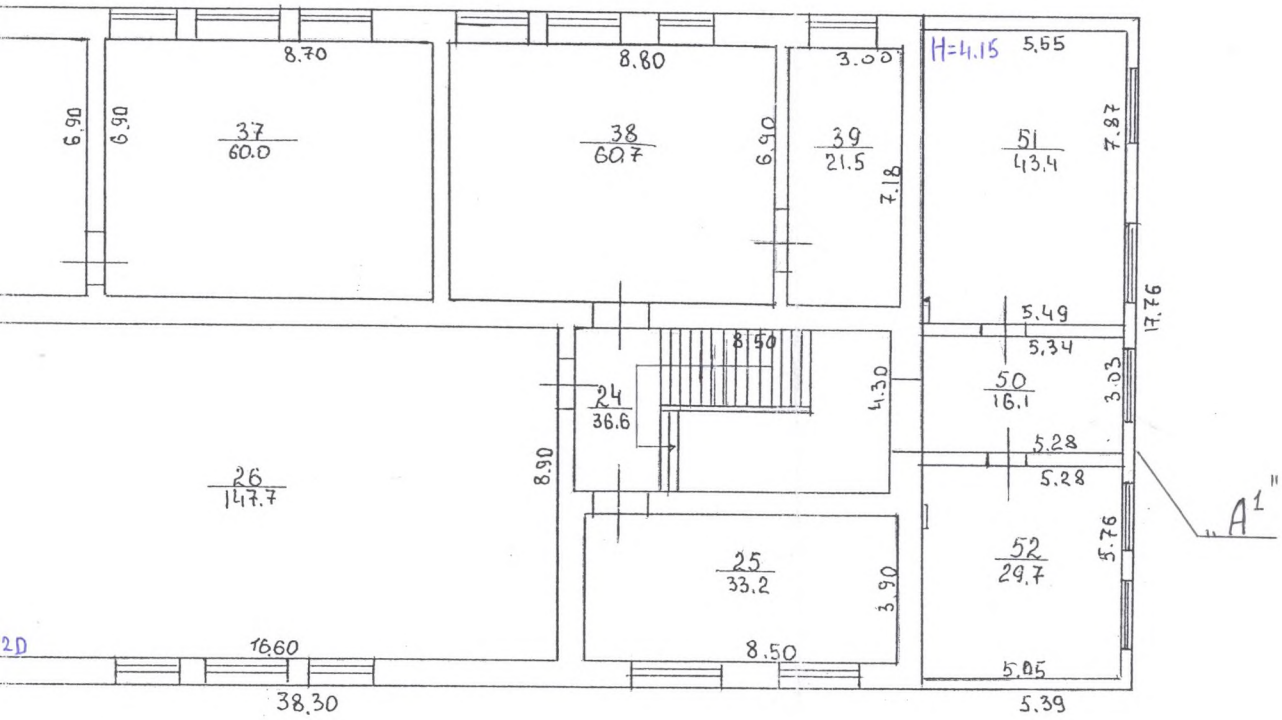

Україна * Одеська область * Білгород-Дністровський

КОМУНАЛЬНЕ ПІДПРИЄМСТВО "БІЛГОРОД-ДНІСТРОВСЬКЕ БЮРО ТЕХНІЧНОЇ ІНВЕНТАРИЗАЦІЇ"

Ідентифікаційний код 03

Бюро		Д.Б. Ерошенко
Інж. бюро		Г.В. Леміщенко
Склав техніки		Н.В. Сулохіна
Перевірив бригадир		І.А. Фарсян
Креслив, копіював		

Дата виконання 06.05 2015 р.

ПЛАН ПОВЕРХІВ

НА ~~БУДІВЛЮ~~ підвал ЛІТ. "а", "а1", "а2" ПО ВУЛ. (~~ПРОВ.~~) Московській БУД. № 37

МАСШТАБ М-1: 200 МІСТО (~~СЕЛО, СЕЛ.~~) Білгород-Дністровський

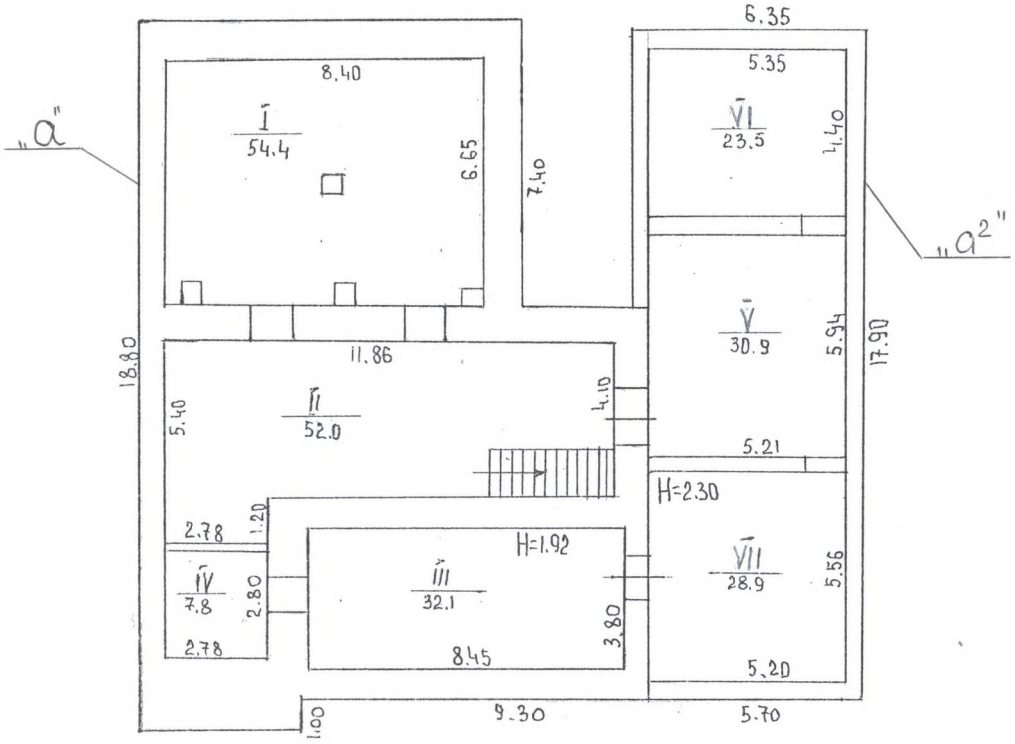

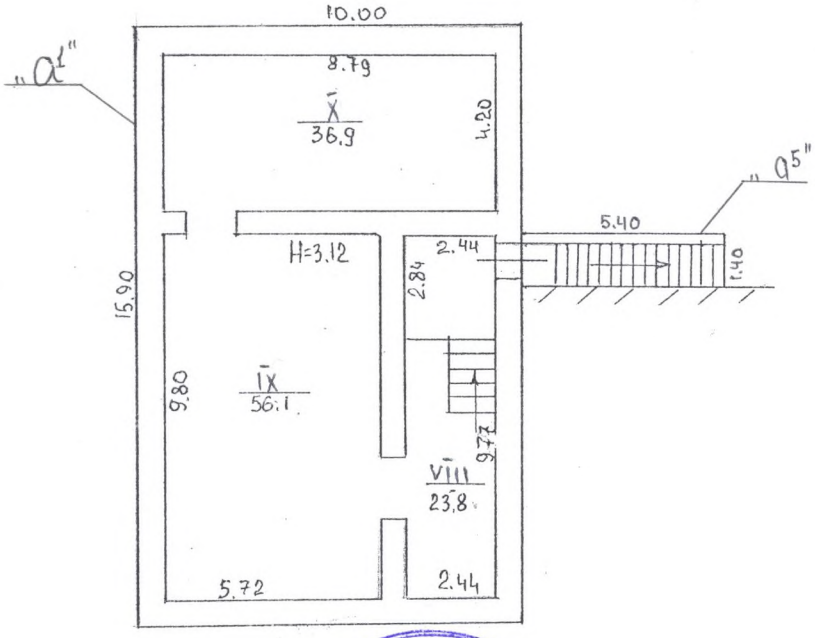

Україна * Одеська область місто Білгород-Дністровський * КОМУНАЛЬНЕ ПІДПРИЄМСТВО "БІЛГОРОД-ДНІСТРОВСЬКЕ БЮРО ТЕХНІЧНОЇ ІНВЕНТАРИЗАЦІЇ" ідентифікаційний код 03350120

КОМУНАЛЬНЕ ПІДПРИЄМСТВО "БІЛГОРОД-ДНІСТРОВСЬКЕ БЮРО ТЕХНІЧНОЇ ІНВЕНТАРИЗАЦІЇ"

Обмір	О.Б.Ерошенко
Кіл. обмір	Г.В.Леміщенко
Ідентифікація	Н.В.Сулохіна
Фотозйомка	І.А.Фарсян
Тріслив, копіював	
Дата обмірювання	06.05 2015 р.

ЖУРНАЛ

підрахунку площі житлового будинку з нежитловими (вбудованими) приміщеннями

№ 37 літер « А » вулиця (~~провулок, площа~~) Московська Будівля загальноосвітньої школи-гімназії

місто _____ (селище, село) _____

Поверхи (починаючи з підвалу)	Номери квартир або нежитлових приміщень	Номери приміщень квартир та нежитлових приміщень	Призначення житлових та нежитлових приміщень	Формули для підрахунку площ приміщень за внутрішнім обміром	Площа приміщень підрахована за формулами графи 5 (кв. м.)	Площа житлових приміщень (кв. м.)						Площа нежитлових (вбудованих) приміщень (кв. м.)											
						житлових квартир			гуртожитків			найменування груп приміщень: торгівлі, громадського харчування, побутового обслуговування, аптек, жіночих консультацій, стоматполіклінік, фізкультурно-оздоровчих занять, груп короткочасного перебування дітей, культурно-масової роботи з населенням, бібліотек, виставкових залів, юридичних консультацій, рагсів, відділень зв'язку, банків, житлово-експлуатаційних організацій тощо											
						загальна (сума гр. 8 та 9)	житлова	допоміжна	загальна (сума гр. 11 та 12)	житлова	допоміжна	загальна (сума гр. 14 та 15)	основна	допоміжна	загальна (сума гр. 17 та 18)	основна	допоміжна	загальна (сума гр. 20 та 21)	основна	допоміжна	площа літніх приміщень	площа приміщень (кв. м.) загального користування	самовільно збудована площа приміщень, переобладнана (кв. м.)
1	2	3	4	5	6	7	8	9	10	11	12	13	14	15	16	17	18	19	20	21	22	23	24
				Усього по II пов.	963,7							963,7	604,1	359,6									
		I	підвальне приміщ.		54,4																54,4		
		II	підвальне приміщ.		52,0																52,0		
		III	підвальне приміщ.		32,1																32,1		
		IV	підвальне приміщ.		7,8																7,8		
				Усього по підвалу літ. "а"	146,3																146,3		

1	2	3	4	5	6		7	8	9	10	11	12	13	14	15	16	17	18	19	20	21	22	23	24
		V	підвальне приміщ.			30,9																30,9		
		VI	підвальне приміщен.			23,5																23,5		
		VII	підвальне приміщ.			28,9																28,9		
			Усього по підвалу літ. „а²"			83,3																83,3		
		VIII	підвальне приміщен.			23,8																23,8		
		IX	підвальне приміщ.			56,1																56,1		
		X	підвальне приміщ.			36,9																36,9		
			Усього по підвалу літ. „а³"			116,8																116,8		
			Усього по літ. „А"			2240,8							1894,4	1128,8	765,6							346,4		

«06» 2015 р.

Виконав Сулохіна Н.В.
підпис, прізвище

Перевірив
підпис, прізвище

Комунальне підприємство "Білгород-Дністровське бюро технічної інвентаризації" Білгород-Дністровський * Україна * Одеська область місто
Ідентифікаційний код 03350120

БДТ з. 79—10х100

ЖУРНАЛ

підрахунку площі житлового будинку з нежитловими (вбудованими) приміщеннями

№ 37 літер « А » вулиця (~~провулок~~, ~~площа~~) Московська Будівля загальноосвітньої школи-гімназії

місто _____ (~~селище~~, ~~село~~) Білгород - Дністровський

Поверхи (починаючи з підвалу)	Номери квартир або нежитлових приміщень	Номери приміщень квартир та нежитлових приміщень	Призначення житлових та нежитлових приміщень	Формули для підрахунку площ приміщень за внутрішнім обміром	Площа приміщень підрахована за формулами графи 5 (кв. м.)	Площа житлових приміщень (кв. м.)						Площа нежитлових (вбудованих) приміщень (кв. м.)											
						житлових квартир			гуртожитків			найменування груп приміщень: торгівлі, громадського харчування, побутового обслуговування, аптек, жіночих консультацій, стоматполіклінік, фізкультурно-оздоровчих занять, груп короткочасного перебування дітей, культурно-масової роботи з населенням, бібліотек, виставкових залів, юридичних консультацій, рагсів, відділень зв'язку, банків, житлово-експлуатаційних організацій тощо									площа літніх приміщень	площа приміщень (кв. м.) загального користування	самовільно збудована площа приміщень, переобладнана (кв. м.)
						загальна (сума гр. 8 та 9)	житлова	допоміжна	загальна (сума гр. 11 та 12)	житлова	допоміжна	загальна (сума гр. 14 та 15)	основна	допоміжна	загальна (сума гр. 17 та 18)	основна	допоміжна	загальна (сума гр. 20 та 21)	основна	допоміжна			
1	2	3	4	5	6	7	8	9	10	11	12	13	14	15	16	17	18	19	20	21	22	23	24
I		1	коридор		45,9									45,9									
		2	коридор		65,0									65,0									
		3	підсобне приміщ.		17,0									17,0									
		4	коридор		9,0									9,0									
		5	кабінет		14,								14,										
		6	коридор		37,0									37,0									

1	2	3	4	5	6		7	8	9	10	11	12	13	14	15	16	17	18	19	20	21	22	23	24
I		7	кабінет			14,4								14,4										
		8	коридор			98,9									98,9									
		9	приймальня			12,7									12,7									
		10	кабінет			13,5								13,5										
		11	клас			50,2								50,2										
		12	клас			44,4								44,4										
		13	клас			44,7								44,7										
		14	клас			44,9								44,9										
		15	клас			45,3								45,3										
		16	кабінет			38,9								38,9										
		17	клас			55,8								55,8										

«06» 05 2015 р. **Виконав** Сухохіна Н.В. **Перевірив**

підпис, прізвище підпис, прізвище

БДТ з. 79—10х100

ЖУРНАЛ

підрахунку площі житлового будинку з нежитловими (вбудованими) приміщеннями

№ 37 літер « А » вулиця (~~провулок~~, ~~площа~~) Московська Будівля загальноосвітньої школи-гімназії

місто _____ (~~селище~~, ~~село~~) Білгород-Дністровський

Поверхи (починаючи з підвалу)	Номери квартир або нежитлових приміщень	Номери приміщень квартир та нежитлових приміщень	Призначення житлових та нежитлових приміщень	Формули для підрахунку площ приміщень за внутрішнім обміром	Площа приміщень підрахована за формулами графи 5 (кв. м.)	Площа житлових приміщень (кв. м.)						Площа нежитлових (вбудованих) приміщень (кв. м.)											
						житлових квартир			гуртожитків			найменування груп приміщень: торгівлі, громадського харчування, побутового обслуговування, аптек, жіночих консультацій, стоматполіклінік, фізкультурно-оздоровчих занять, груп короткочасного перебування дітей, культурно-масової роботи з населенням, бібліотек, виставкових залів, юридичних консультацій, рагсів, відділень зв'язку, банків, житлово-експлуатаційних організацій тощо											
						загальна (сума гр. 8 та 9)	житлова	допоміжна	загальна (сума гр. 11 та 12)	житлова	допоміжна	загальна (сума гр. 14 та 15)	основна	допоміжна	загальна (сума гр. 17 та 18)	основна	допоміжна	загальна (сума гр. 20 та 21)	основна	допоміжна	площа літніх приміщень	площа приміщень (кв. м.) загального користування	самовільно збудована площа приміщень, переобладнана (кв. м.)
1	2	3	4	5	6	7	8	9	10	11	12	13	14	15	16	17	18	19	20	21	22	23	24
Т		18	клас		66,6								66,6										
		19	клас		58,5								58,5										
		20	підсобне приміщ.		21,8									21,8									
		21	коридор		7,6									7,6									
		22	сходи		11,5									11,5									
		23	клас		33,2								33,2										

1	2	3	4	5	6	7	8	9	10	11	12	13	14	15	16	17	18	19	20	21	22	23	24
I		40	коридор		5,1									5,1									
		41	коридор		5,3									5,3									
		42	туалет		23,2									23,2									
		43	туалет		2,5									2,5									
		44	туалет		1,8									1,8									
		45	коридор		4,6									4,6									
		46	підсобне приміщ		8,8									8,8									
		47	туалет		28,3									28,3									
			Усього по I поверх		930,7							930,7	524,7	406,0									
II		24	площадка сходів		36,6									36,6									
		25	клас		33,2								33,2										

«06» 05 2015 р. Виконав Сухохіна Н.В. Перевірив

підпис, прізвище підпис, прізвище

БДТ. з. 79—10х100

ЖУРНАЛ

підрахунку площі житлового будинку з нежитловими (вбудованими) приміщеннями

№ 37 літер « А » вулиця (~~провулок~~, ~~площа~~) Московська Будівля загальноосвітньої школи-гімназії

місто (~~селище~~, ~~село~~) Білгород-Дністровський

Поверхи (починаючи з підвалу)	Номери квартир або нежитлових приміщень	Номери приміщень квартир та нежитлових приміщень	Призначення житлових та нежитлових приміщень	Формули для підрахунку площ приміщень за внутрішнім обміром	Площа приміщень підрахована за формулами графи 5 (кв. м.)	Площа житлових приміщень (кв. м.)						Площа нежитлових (вбудованих) приміщень (кв. м.)											
						житлових квартир			гуртожитків			найменування груп приміщень: торгівлі, громадського харчування, побутового обслуговування, аптек, жіночих консультацій, стоматполіклінік, фізкультурно-оздоровчих занять, груп короткочасного перебування дітей, культурно-масової роботи з населенням, бібліотек, виставкових залів, юридичних консультацій, рагсів, відділень зв'язку, банків, житлово-експлуатаційних організацій тощо									площа літніх приміщень	площа приміщень (кв. м.) загального користування	самовільно збудована площа приміщень, переобладнана (кв. м.)
						загальна (сума гр. 8 та 9)	житлова	допоміжна	загальна (сума гр. 11 та 12)	житлова	допоміжна	загальна (сума гр. 14 та 15)	основна	допоміжна	загальна (сума гр. 17 та 18)	основна	допоміжна	загальна (сума гр. 20 та 21)	основна	допоміжна			
1	2	3	4	5	6	7	8	9	10	11	12	13	14	15	16	17	18	19	20	21	22	23	24
II		26	приміщ.		147,7									147,7									
		27	коридор		38,7									38,7									
		28	коридор		99,0									99,0									
		29	клас		42,5								42,5										
		30	клас		49,8								49,8										
		31	клас		44,9								44,9										

1	2	3	4	5	6	7	8	9	10	11	12	13	14	15	16	17	18	19	20	21	22	23	24
II		32	клас		45,4								45,4										
		33	клас		44,5								44,5										
		34	клас		44,9								44,9										
		35	клас		38,9								38,9										
		36	клас		66,2								66,2										
		37	клас		60,0								60,0										
		38	клас		60,7								60,7										
		39	підсобне приміщ.		21,5									21,5									
		50	коридор		16,1									16,1									
		51	клас		43,4								43,4										
		52	клас		29,7								29,7										

«06» 05 2015 р.

Виконав Сухоніна Н.В.
підпис, прізвище

Перевірив
підпис, прізвище

БДТ з. 79—10х100

Додаток 2.4

Характеристика будинку, господарських будівель та споруд

Одеська обл. м. Білгород-Дністровський ~~вул. Ізмаїльська,130~~ вул. Московська, 37

Літер	Назва об'єкта	Рік побудови	Опис основних конструктивних елементів						Інженерне обладнання					Розрахункова висота будівлі Нб (м)	Площа основи Sосн. (кв.м)	Об'єм (куб.м)	Вартість заміщення (грн.)	Коефіцієнт знецінення	% фіз. зносу	Інвентаризаційна вартість (грн.)
			фундамент	стіни	покрівля	перекриття	підлога	сходи	електрика	водопровід	каналізація	газопровід	вид опалення							
1	2	3	4	5	6	7	8	9	10	11	12	13	14	15	16	17	18	19	20	21
А	Будівля загальноосвітньої школи-гімназії	до 1940	Камень бут.	Цегла	Шифер	Дерев.балки	Керам. плитка, дерев.	Бетонні	так	так	так	ні	центральне	9,80	1080,38	10 588,00			50	
А1	Прибудова	1990	Залізобетонні блоки	Цегла	Шифер	Залізобетонні плити,дерев.балки	Лінолеум, керам. плитка,		так	так	так	ні	центральне	9,80	100,17	982,00			25	
а	Підвал	до 1940	Кам.бут.	Кам.бут.		Залізобетонні плити	Цемент	металеві	так	ні	ні	ні	ні	2,80	215,18	473,00			55	
а1	Підвал	до 1940	Бетон	Залізобетонні блоки		Залізобетонні плити	Цемент	бетонні	так	ні	ні	ні	ні	3,32	159,00	528,00			55	
а2	Підвал	1990	Залізобетонні блоки	Залізоьетонні блоки		Залізобетонні плити			ні	ні	ні	ні	ні	2,30	113,70	261,00			30	
а3	Ганок		Бетонний						ні	ні	ні	ні	ні		7,98				50	
а4	Ганок		Бетонний						ні	ні	ні	ні	ні		7,98				50	
а5	Вхід у підвал		Бетонні сходи						ні	ні	ні	ні	ні		8,64				50	
Б	Будівля загальноосвітньої школи-гімназії	до 1940	Кам. бут.	Кам.бут.	Шифер	Дерев.балки	Дерев`яні		так	так	так	ні	центральне	3,35	569,10	1 906,00			50	
Б1	Цокольний поверх	до 1940	Кам. бут.	Кам.бут.		Дерев.балки	Цемент		так	так	так	ні	центральне	3,35	287,60	963,00			50	
б	Тамбур	1990	Бетон	Силікат.камень	Шифер	Дерев.балки	Цемент		так	ні	ні	ні	ні	2,30	13,18	30,00			20	
б1	Ганок		Бетонний						ні	ні	ні	ні	ні		5,70				20	
В	Будівля їдальні	1985	Бетон	Силікат.камень	Шифер	Залізобетонні плити	Лінолеум		так	так	так	ні	центральне	7,40	393,44	2 911,00			35	
в	Ганок		Бетонний						ні	ні	ні	ні	ні		8,51				35	
Г	Військовий кабінет-тир	до 1940	Кам.бут.	Кам.бут.		Дерев.балки			ні	ні	ні	ні	ні	3,35	153,88	488,00			70	
г	Прибудова	до 1940	Кам.бут.	Кам.бут.		Залізобетонні монолітні			ні	ні	ні	ні	ні	2,45	20,20	49,00			70	
К	Вбиральня	1985	Вигріб кам.бут.	Кам.бут.	Шифер	Дерев.балки	Цемент		ні	ні	ні	ні	ні	2,60	31,86	83,00			50	
№1	Ворота з хвірткою		металеві												8,25				45	
№2	Огорожа		цоколь бетон.	заповн.металев.											63,90				45	
№3	Водопровід		пластикові труби												19,0п.м				30	

Розроблено за допомогою МПК "Оцінювача'

№4	Водопровід		пластикові труби												26,0п.м				30	
№5	Каналізація		чавунні труби												54,0п.м				30	
№6	Каналізація		чавунні труби												18,0п.м				30	
№7	Спортивний майданчик														1519,00				30	
№8	Огорожа		цоколь бетон.	запов.металев.											147,50				30	
№9	Стіна		кам.бут												230,00				60	
№I	Замощення		бетонне												1951,00				45	

Комунальне підприємство
«Білгород-Дністровське бюро технічної інвентаризації»

Україна

Інвентаризаційна справа № 1119

Область *Одеська*

Місто *Білгород-Дністровський*

ТЕХНІЧНИЙ ПАСПОРТ

на громадський будинок

літ „Б" Будівля загальноосвітньої школи-гімназії
призначення

№ 37 **вулиця (~~провулок~~)** Московська

місто (~~селище, село~~) Білгород-Дністровський

Власник (юридична, фізична особа)	Розмір частки власності

Паспорт виготовлено за станом на

«06» Червня 2015 р.

Виконав Ярошенко
підпис, прізвище

Начальник КП «Білгород-Дністровське БТІ»

Д.Б. Ерошенко
підпис, прізвище

М.П.

БДТ з. 1335—1500

План земельної ділянки
громадського будинку

літ „Б" Будівля загальноосвітньої школи-гімназії
(призначення)

вулиця (~~пров.~~, ~~площа~~) Московська № 37

місто (~~селище~~, село) Білгород-Дністровський

Масштаб 1:500

Експлікація

Літер за планом	Назва будинку, господарських будівель та споруд	площа земельної ділянки, у т. ч.					
		загальна площа	під будинком, господарськими будівлями та спорудами			під зеленими насадженнями	під дорожним (твердим) покриттям
			усього	під будинком	під господ. будівлями та споруд.		
1	2	3	4	5	6	7	8
Б	Будівля загальноосвітньої школи-гімназії			589			

ПЛАН ПОВЕРХІВ

НА БУДІВЛЮ ЛІТ." Б "ПО ВУЛ.(ПРОВ.) Московській БУД.№ 37

МАСШТАБ М-1: 200 МІСТО(СЕЛО,СЕЛ.) Білгород-Дністровський

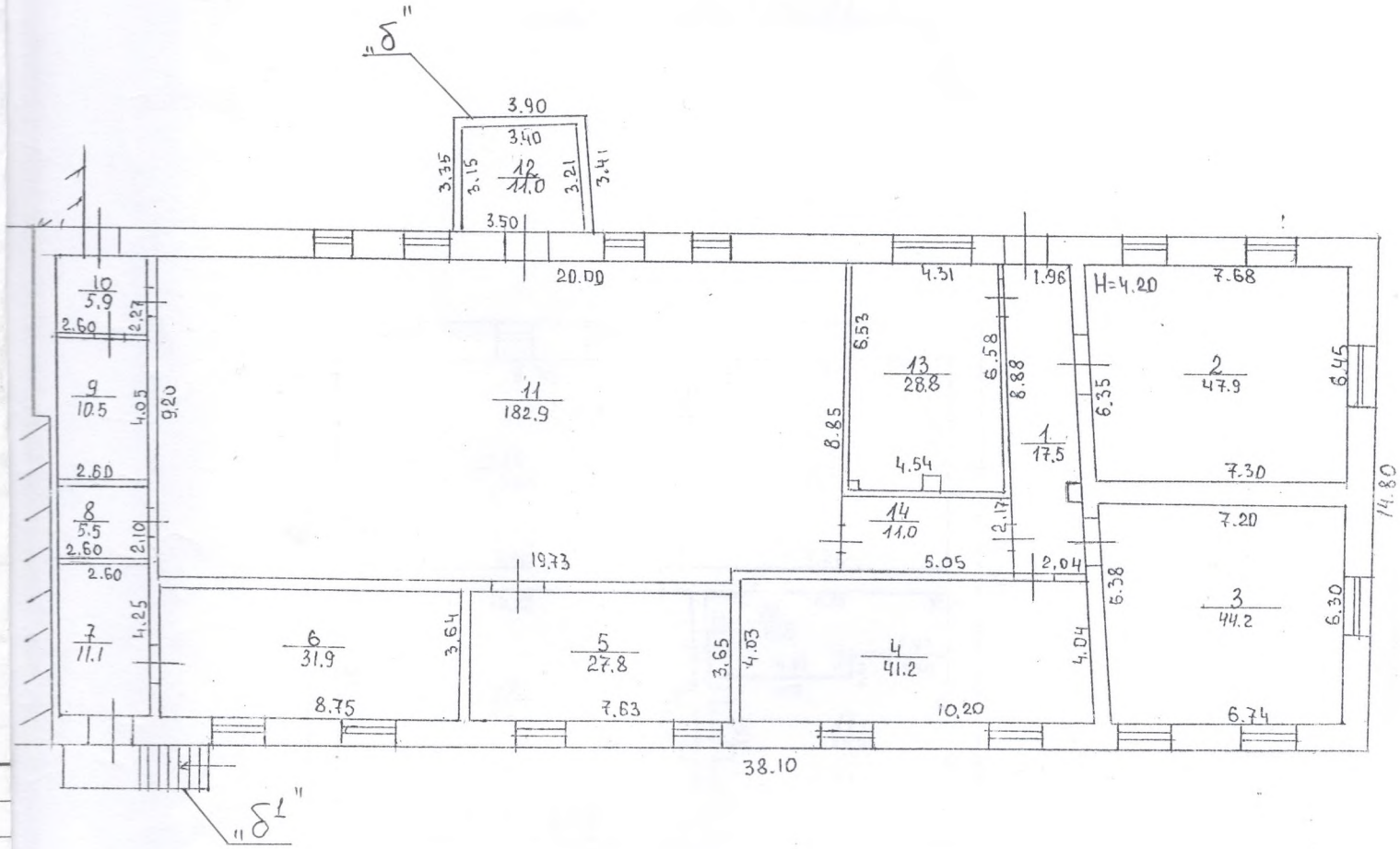

КОМУНАЛЬНЕ ПІДПРИЄМСТВО "БІЛГОРОД-ДНІСТРОВСЬКЕ БЮРО ТЕХНІЧНОЇ ІНВЕНТАРИЗАЦІЇ"

Ідентифікаційний код 03350120

Україна * Одеська область місто Білгород-Дністровський

Ітач. бюро		Д.Б.Єрошенко
Пер. бюро		Г.В.Леміщенко
Обмер. технік		Н.В.Сулохіна
Перевірив бригадир		І.А.Фарсян
Креслив, копровав		
Дата виконання	06.05	2015 р.

ПЛАН ПОВЕРХІВ

НА БУДІВЛЮ ЛІТ." Б¹ "ПО ВУЛ.(ПРОВ.) Московській БУД.№ 37

МАСШТАБ М-1: 200 МІСТО(СЕЛО,СЕЛ.) Білгород-Дністровський

Цокольний поверх

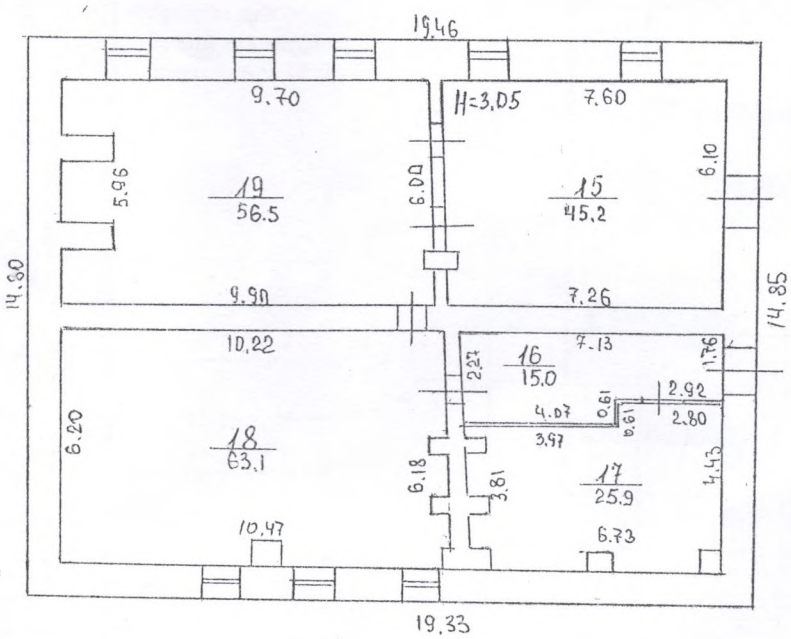

Україна * Одеська область місто Білгород-Дністровський * КОМУНАЛЬНЕ ПІДПРИЄМСТВО "БІЛГОРОД-ДНІСТРОВСЬКЕ БЮРО ТЕХНІЧНОЇ ІНВЕНТАРИЗАЦІЇ" Ідентифікаційний код 03350120

КОМУНАЛЬНЕ ПІДПРИЄМСТВО "БІЛГОРОД-ДНІСТРОВСЬКЕ БЮРО ТЕХНІЧНОЇ ІНВЕНТАРИЗАЦІЇ"		
Нач. бюро		О.Б.Єрошенко
Інж. бюро		Г.В.Леміщенко
Склав. технік		Н.В.Сулохіна
Перевірив бригадир		І.А.Фарсян
Креслив, копіював		
Дата виконання		06.05 20 15 р.

ЖУРНАЛ

підрахунку площі житлового будинку з нежитловими (вбудованими) приміщеннями

№ 37 літер « Б » вулиця (~~провулок, площа~~) Московська Будівля загальноосвітньої школи-гімназії

місто (~~селище, село~~) Білгород-Дністровський

Поверхи (починаючи з підвалу)	Номери квартир або нежитлових приміщень	Номери приміщень квартир та нежитлових приміщень	Призначення житлових та нежитлових приміщень	Формули для підрахунку площ приміщень за внутрішнім обміром	Площа приміщень підрахована за формулами графи 5 (кв. м.)	Площа житлових приміщень (кв. м.)						Площа нежитлових (вбудованих) приміщень (кв. м.)											
						житлових квартир			гуртожитків			найменування груп приміщень: торгівлі, громадського харчування, побутового обслуговування, аптек, жіночих консультацій, стоматполіклінік, фізкультурно-оздоровчих занять, груп короткочасного перебування дітей, культурно-масової роботи з населенням, бібліотек, виставкових залів, юридичних консультацій, рагсів, відділень зв'язку, банків, житлово-експлуатаційних організацій тощо									площа літніх приміщень	площа приміщень (кв. м.) загального користування	самовільно збудована площа приміщень, переобладнана (кв. м.)
						загальна (сума гр. 8 та 9)	житлова	допоміжна	загальна (сума гр. 11 та 12)	житлова	допоміжна	загальна (сума гр. 14 та 15)	основна	допоміжна	загальна (сума гр. 17 та 18)	основна	допоміжна	загальна (сума гр. 20 та 21)	основна	допоміжна			
1	2	3	4	5	6	7	8	9	10	11	12	13	14	15	16	17	18	19	20	21	22	23	24
1		1	коридор		17,5									17,5									
		2	клас		47,9								47,9										
		3	клас		44,2								44,2										
		4	клас		41,2								41,2										
		5	кабінет		27,8								27,8										
		6	клас																				

1	2	3	4	5	6	7	8	9	10	11	12	13	14	15	16	17	18	19	20	21	22	23
1		7	коридор		11,1									11,1								
		8	роздягал.		5,5									5,5								
		9	роздягал.		10,5									10,5								
		10	коридор		5,9									5,9								
		11	спортзал		182,9								182,9									
		12	підсобне приміщ.		11,0									11,0								
		13	клас		28,8								28,8									
		14	коридор		11,0									11,0								
				Усього	477,2							477,2	404,7	72,5								
		15	майстерня		45,2								45,2									
		16	коридор		15,0									15,0								

«06» 05 2015 р.

Виконав Сулохіна Н.В.
підпис, прізвище

Перевірив
підпис, прізвище

БДТ з. 79—10х100

37

то

Номери квартир або нежитлових приміщень	Номери приміщень квартир та нежит-
2	3
	1
	1
	1
	.

ЖУРНАЛ

підрахунку площі житлового будинку з нежитловими (вбудовними) приміщеннями

37 літер «Б» вулиця (~~провулок~~, площа) Московська Будівля загальноосвітньої школи-гімназії

то (~~селище~~, село) Білгород-Дністровський

Номери квартир або нежитлових приміщень	Номери приміщень квартир та нежитлових приміщень	Призначення житлових та нежитлових приміщень	Формули для підрахунку площ приміщень за внутрішнім обміром	Площа приміщень підрахована за формулами графи 5 (кв. м.)	Площа житлових приміщень (кв. м.)						Плща нежитлових (вбудованих) приміщень (кв. м.) найменування груп приміщень: торгівлі, громадського харчування, побутового обуговування, аптек, жіночих консультацій, стоматполіклінік, фізкультурно-доровчих занять, груп короткочасного перебування дітей, культурно-мовної роботи з населенням, бібліотек, виставкових залів, юридичних консультацій, рагсів, відділень зв'язку, банків, житлово-експлуатаційних організацій тощо											
					житлових квартир			гуртожитків														
					загальна (сума гр. 8 та 9)	житлова	допоміжна	загальна (сума гр. 11 та 12)	житлова	допоміжна	загальна (сума гр. 14 та 15)	основна	допоміжна	загальна (сума гр. 17 та 18)	основна	допоміжна	загальна (сума гр. 20 та 21)	основна	допоміжна	площа літніх приміщень	площа приміщень (кв. м.) загального користування	самовільно збудована площа приміщень, переобладнана (кв. м.)
2	3	4	5	6	7	8	9	10	11	12	13	14	1	16	17	18	19	20	21	22	23	24
	17	підсобне приміщ.		25,9									25									
	18	клас		63,1								63,1										
	19	майстерня		56,5								56,5										
			Усього по цок. по	205,7							205,7	164,8	40									
			Усього по літ. „Б"	682,9							682,9	569,5	114									

22 23

звище

1	2	3	4	5	6	7	8	9	10	11	12	13	14	15	16	17	18	19	20	21	22	23

«06» 05 2015 р.

Виконав Сулохіна Н.В.
підпис, прізвище

Перевірив
підпис, прізвище

БДТ з. 79—10х100

Україна * Одеська область місто Білгород-Дністровський * КОМУНАЛЬНЕ ПІДПРИЄМСТВО "БІЛГОРОД-ДНІСТРОВСЬКЕ БЮРО ТЕХНІЧНОЇ ІНВЕНТАРИЗАЦІЇ" ідентифікаційний код 03350120

Інженерне обладнання

Опис основних конструктивних елементів

Літер	Назва об'єкта	Рік побудови	Опис основних конструктивних елементів						Інженерне обладнання							Висота (м)	Площа (кв. м)	Об'єм (куб. м)	Будівельна вартість (грн.)	% зносу	Інвентаризаційна вартість (грн.)
			фунда-мент	стіни	покрівля	пере-криття	підлога	сходи	електрика	водопровід	каналізація	газопровід	вид опалення	ліфт	сміттє-пров.						
1	2	3	4	5	6	7	8	9	10	11	12	13	14	15	16	17	18	19	20	21	22
Б	Будівля загальноосвітньої школи-гімназії	до 1940	к.бут	к.бут	шифф.	дер.бал	дерев		так	так	так		центральне			3,35	569,1	1906		50	
Б1	Цокольний поверх	до 1940	к.бут	к.бут	-	дер.бал	цемен		так	так	так		центральне			3,35	287,6	963		50	
б	Тамбур	1990	бетон	силік.кон	шифф.	дер.бал	цемен									2,30	13,18	30		20	
б'	Ганок		бетонний														5,7				
																		Усього:			

Комунальне підприємство
«Білгород-Дністровське бюро технічної інвентаризації»

Україна

Інвентаризаційна справа № 1119

Область *Одеська*

Місто *Білгород-Дністровський*

ТЕХНІЧНИЙ ПАСПОРТ

на громадський будинок

літ „В" Будівля їдальні
призначення

№ 37 **вулиця** ~~(провулок)~~ Московська

місто ~~(селище, село)~~ Білгород-Дністровський

Власник (юридична, фізична особа)	Розмір частки власності

Паспорт виготовлено за станом на

«06» липня 2015 р.

Виконав [illegible]
підпис, прізвище

Начальник КП «Білгород-Дністровське БТІ»

[illegible] Д.Б. Крошенко
підпис, прізвище

М.П.

БДТ з. 1335—1500

План земельної ділянки

громадського будинку

літ „В" Будівля їдальні
(призначення)

вулиця (~~пров.~~, ~~площа~~) Московська № 37

місто (~~селище~~, ~~село~~) Білгород-Дністровський

Масштаб 1:500

Експлікація

Літер за планом	Назва будинку, господарських будівель та споруд	площа земельної ділянки, у т. ч.					
		загальна площа	під будинком, господарськими будівлями та спорудами			під зеленими насадженнями	під дорожним (твердим) покриттям
			усього	під будинком	під господ. будівлями та споруд.		
1	2	3	4	5	6	7	8
В	Будівля їдальні			402			

ПЛАН

НА БУДІВЛЮ ЛІТ." В "ПО ВУЛ.

МАСШТАБ М-1. МІСТ

I по

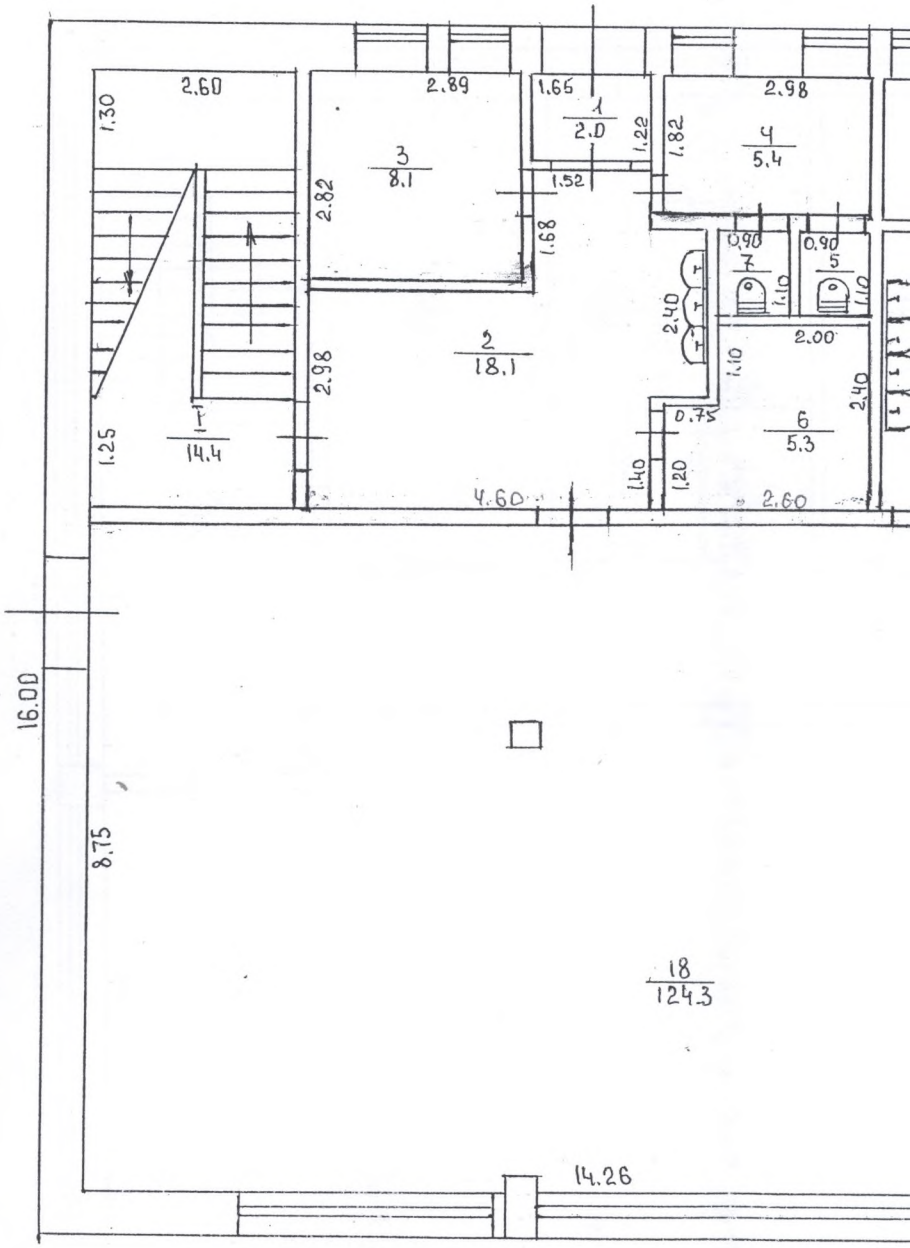

ЛАН ПОВЕРХІВ
В "ПО ВУЛ.(ПРОВ.) Московській БУД.№ 37
МІСТО(СЕЛО,СЕЛ.) Білгород-Дністровський

І поверх

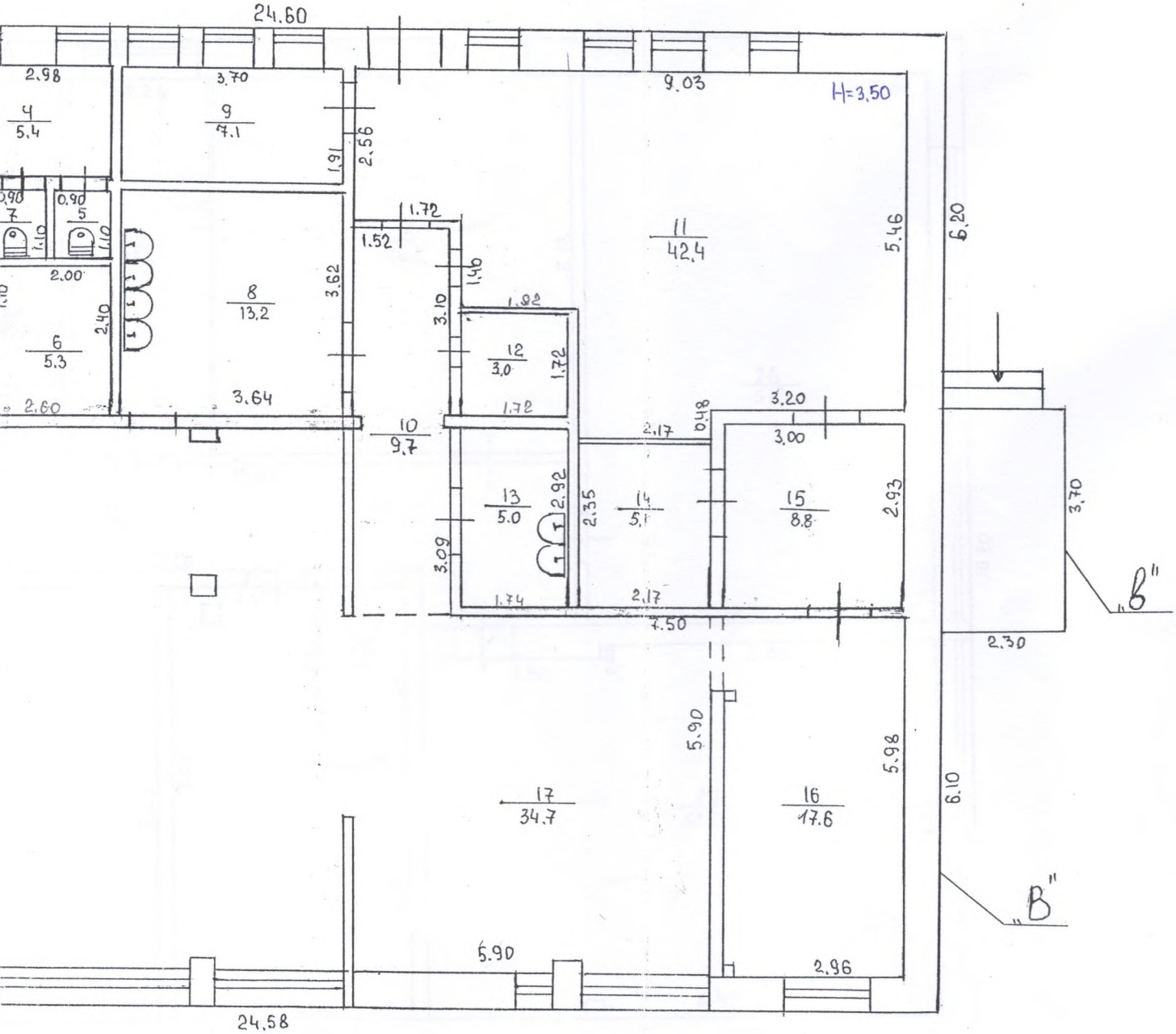

Україна * Одеська область місто Білгород-Дністровський *
КОМУНАЛЬНЕ ПІДПРИЄМСТВО
"БІЛГОРОД-ДНІСТРОВСЬКЕ БЮРО ТЕХНІЧНОЇ ІНВЕНТАРИЗАЦІЇ"
ідентифікаційний код 03350120

КОМУНАЛЬНЕ ПІДПРИЄМСТВО "БІЛГОРОД-ДНІСТРОВСЬКЕ БЮРО ТЕХНІЧНОЇ ІНВЕНТАРИЗАЦІЇ"		
Шеф бюро		Д.Б. Єрошенко
Інж. бюро		Г.В. Леміщенко
Інж. техн.		Н.В. Сулохіна
Перевірив бригадир		І.А. Фарсян
Креслив, копіював		
Дата виконання		06.05 2015 р.

ПЛАН
НА БУДІВЛЮ ЛІТ." В "ПО
МАСШТАБ М-1: 100

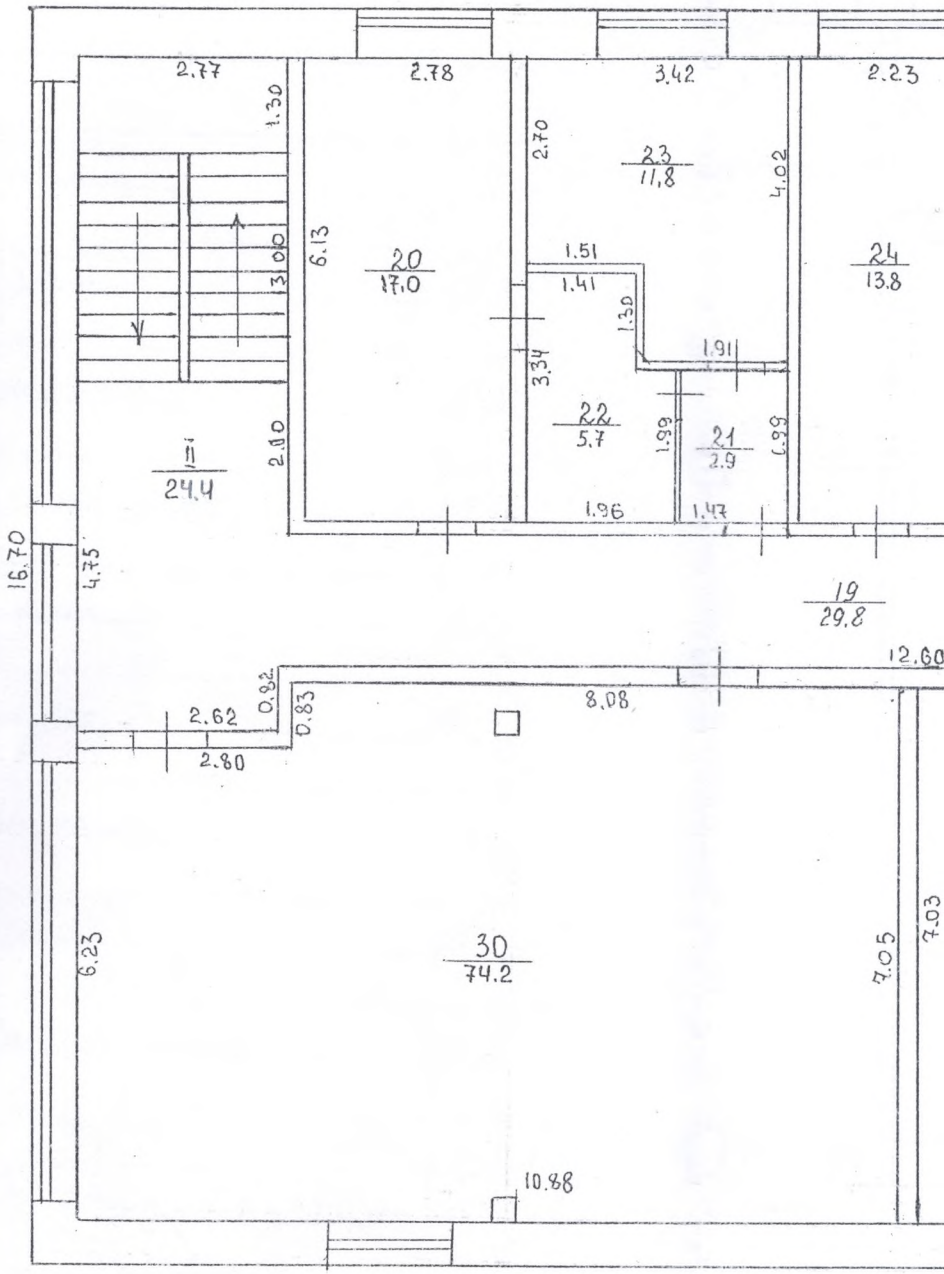

ПЛАН ПОВЕРХІВ

літ. "В" "ПО ВУЛ.(~~ПРОВ.~~) Московській БУД.№ 37

1:100 МІСТО(~~СЕЛО,СЕЛ.~~) Білгород-Дністровський

ii поверх

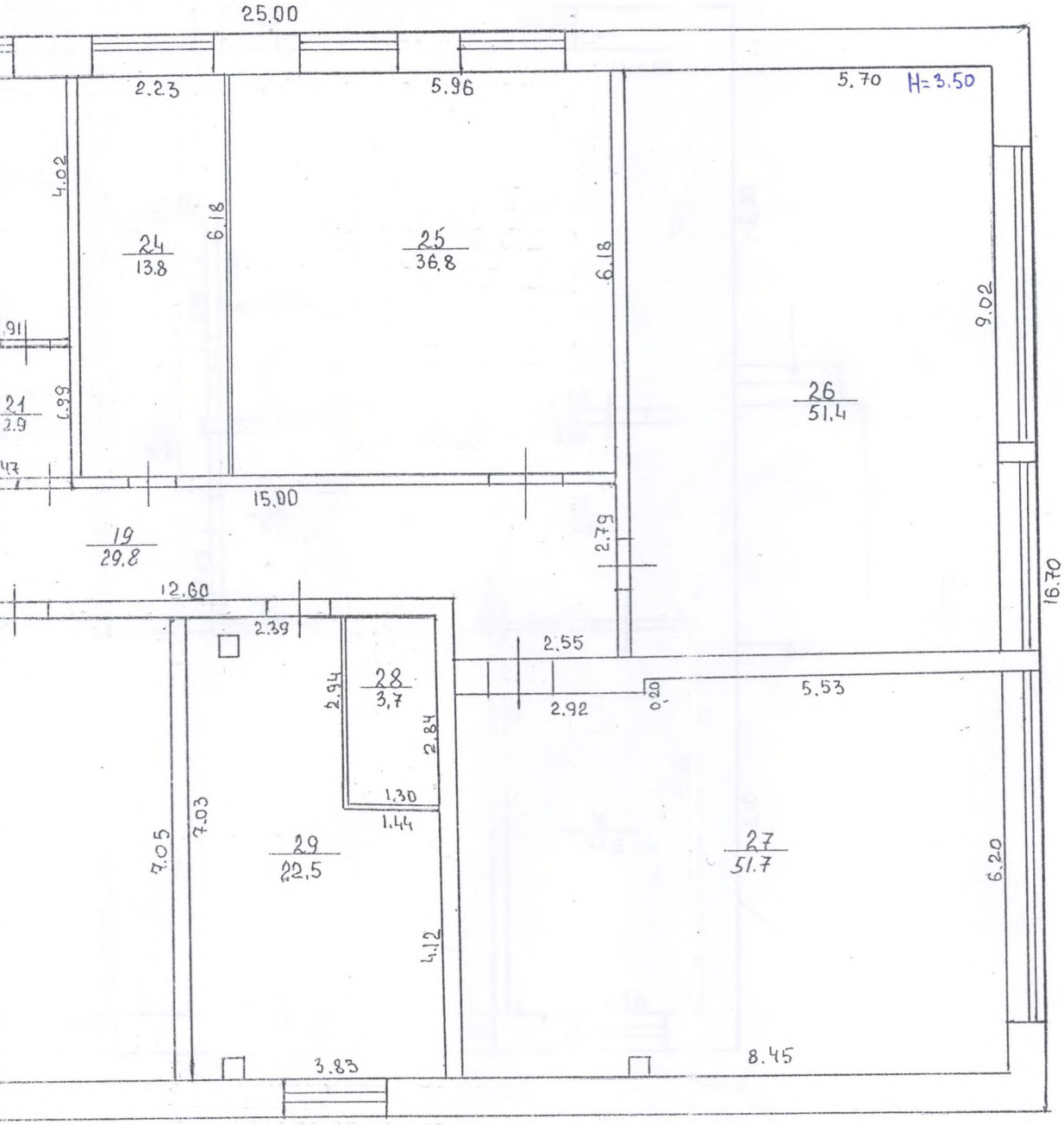

Україна * Білгород-Дністровський * Одеська область

КОМУНАЛЬНЕ ПІДПРИЄМСТВО "БІЛГОРОД-ДНІСТРОВСЬКЕ БЮРО ТЕХНІЧНОЇ ІНВЕНТАРИЗАЦІЇ" ідентифікаційний код 03350120

КОМУНАЛЬНЕ ПІДПРИЄМСТВО "БІЛГОРОД-ДНІСТРОВСЬКЕ БЮРО ТЕХНІЧНОЇ ІНВЕНТАРИЗАЦІЇ"

Техн. директор	О.Б.Єрошенко
Техн. бюро	Г.В.Леміщенко
Склав техник	Н.В.Сулохіна
Перевірив бригадир	Г.А.Фарсян
Креслив, копіював	

Дата виконання 06.05 2015 р.

ЖУРНАЛ

підрахунку площі житлового будинку з нежитловими (вбудованими) приміщеннями

№ 37 літер « В » вулиця (~~провулок, площа~~) Московська Будівля їдальні

місто (~~селище, село~~) Білгород-Дністровський

Поверхи (починаючи з підвалу)	Номери квартир або нежитлових приміщень	Номери приміщень квартир та нежитлових приміщень	Призначення житлових та нежитлових приміщень	Формули для підрахунку площ приміщень за внутрішнім обміром	Площа приміщень підрахована за формулами графи 5 (кв. м.)	Площа житлових приміщень (кв. м.)						Площа нежитлових (вбудованих) приміщень (кв. м.)											
						житлових квартир			гуртожитків			найменування груп приміщень: торгівлі, громадського харчування, побутового обслуговування, аптек, жіночих консультацій, стоматполіклінік, фізкультурно-оздоровчих занять, груп короткочасного перебування дітей, культурно-масової роботи з населенням, бібліотек, виставкових залів, юридичних консультацій, рагсів, відділень зв'язку, банків, житлово-експлуатаційних організацій тощо											
						загальна (сума гр. 8 та 9)	житлова	допоміжна	загальна (сума гр. 11 та 12)	житлова	допоміжна	загальна (сума гр. 14 та 15)	основна	допоміжна	загальна (сума гр. 17 та 18)	основна	допоміжна	загальна (сума гр. 20 та 21)	основна	допоміжна	площа літніх приміщень	площа приміщень (кв. м.) загального користування	самовільно збудована площа приміщень, переобладнана (кв. м.)
1	2	3	4	5	6	7	8	9	10	11	12	13	14	15	16	17	18	19	20	21	22	23	24
1		1	коридор		2.0									2.0									
		2	коридор		18,1									18,1									
		3	архив		8,1									8,1									
		4	комора		5,4									5,4									
		5	туалет		1.0									1.0									
		6	комора		5,3									5,3									

1	2	3	4	5	6		7	8	9	10	11	12	13	14	15	16	17	18	19	20	21	22	23	24
I		7	туалет			1,0									1,0									
		8	мийна			13,2									13,2									
		9	комора			7,1									7,1									
		10	коридор			9,7									9,7									
		11	приміщ.			42,4									42,4									
		12	допоміжне приміщ.			3,0									3,0									
		13	овочевий цех			5,0									5,0									
		14	комора			5,1									5,1									
		15	комора			8,8									8,8									
		16	мясний цех			17,6									17,6									
		17	кухня			34,7									34,7									

«06» 05 2015 р.

Виконав Сухоніна Л.В.
підпис, прізвище

Перевірив
підпис, прізвище

БДТ з. 79—10х100

ЖУРНАЛ

підрахунку площі житлового будинку з нежитловими (вбудованими) приміщеннями

37 літер «Г» вулиця ~~(провулок, площа)~~ Московська Будівля їдальні

~~(селище, село)~~ Білгород-Дністровський

Номери квартир або нежитлових приміщень	Номери приміщень квартир та нежитлових приміщень	Призначення житлових та нежитлових приміщень	Формули для підрахунку площ приміщень за внутрішнім обміром	Площа приміщень підрахована за формулами графи 5 (кв. м.)	Площа житлових приміщень (кв. м.)						Площа нежитлових (вбудованих) приміщень (кв. м.)											
					житлових квартир			гуртожитків			найменування груп приміщень: торгівлі, громадського харчування, побутового обслуговування, аптек, жіночих консультацій, стоматполіклінік, фізкультурно-оздоровчих занять, груп короткочасного перебування дітей, культурно-масової роботи з населенням, бібліотек, виставкових залів, юридичних консультацій, рагсів, відділень зв'язку, банків, житлово-експлуатаційних організацій тощо											
					загальна (сума гр. 8 та 9)	житлова	допоміжна	загальна (сума гр. 11 та 12)	житлова	допоміжна	загальна (сума гр. 14 та 15)	основна	допоміжна	загальна (сума гр. 17 та 18)	основна	допоміжна	загальна (сума гр. 20 та 21)	основна	допоміжна	площа літніх приміщень	площа приміщень (кв. м.) загального користування	самовільно збудована площа приміщень, переобладнана (кв. м.)
2	3	4	5	6	7	8	9	10	11	12	13	14	15	16	17	18	19	20	21	22	23	24
	18	зал їдальні		124,3								124,3										
	I	площадка сходів		14,4									14,4									
		Усього по I поверх		326,2							326,2	124,3	201,9									
	19	коридор		29,8									29,8									
	20	медичний кабінет		17,0								17,0										
	21	коридор		2,9									2,9									

22 23

прізвище

1	2	3	4	5	6		7	8	9	10	11	12	13	14	15	16	17	18	19	20	21	22	23	24
II		22	підсобне приміщ.			5,7									5,7									
		23	стоматол. кабінет			11,8								11,8										
		24	кабінет			13,8								13,8										
		25	клас			36,8								36,8										
		26	клас			51,4								51,4										
		27	клас			51,7								51,7										
		28	венткамера			3,7									3,7									
		29	процедур. кабінет			22,5								22,5										
		30	бібліотека			74,2								74,2										
		II	площадка сходів			24,4									24,4									
			Разом по II повер			345,7							345,7	279,2	66,5									
			Разом по літ. „В"			671,9							671,9	403,5	268,4									

«06» 05 2015 р.

Виконав [signature] Сухохіна Н.В. підпис, прізвище

Перевірив _____ підпис, прізвище

БДТ з. 79—10х100

Україна * Одеська область місто Білгород-Дністровський * Комунальне підприємство "Білгород-Дністровське бюро технічної інвентаризації" ідентифікаційний код 03350120

Літер	Назва об'єкта	Рік побудови	Опис основних конструктивних елементів						Інженерне обладнання							Висота (м)	Площа (кв. м)	Об'єм (куб. м)	Будівельна вартість (грн.)	% зносу	Інвентаризаційна вартість (грн.)
			фунда-мент	стіни	покрівля	пере-криття	підлога	сходи	електрика	водопровід	каналізація	газопровід	вид опалення	ліфт	сміття-пров.						
1	2	3	4	5	6	7	8	9	10	11	12	13	14	15	16	17	18	19	20	21	22
В	Будівля їдальні	1985	бетон	силік.кам	шиф	з/бет.пл	лінолін	бетон	так	так	так		центральне			7,40	393,44	2911		35	
в	Ганок		бетонний																		
																	8,51			35	

Усього:

Комунальне підприємство
«Білгород-Дністровське бюро технічної інвентаризації»

Україна

Інвентаризаційна справа № 1119

Область *Одеська*

Місто *Білгород-Дністровський*

ТЕХНІЧНИЙ ПАСПОРТ

на громадський будинок

літ. „Г" Військовий кабінет-тир
призначення

№ 37 **вулиця** ~~(провулок)~~ Московська

місто ~~(селище, село)~~ Білгород-Дністровський

Власник (юридична, фізична особа)	Розмір частки власності

Паспорт виготовлено за станом на

«06» грудня 2015 р.

Виконав [illegible]
підпис, прізвище

Начальник КП «Білгород-Дністровське БТІ»

[illegible] Д.Б. Єрошенко
підпис, прізвище

М.П.

БДТ з. 1335—1500

План земельної ділянки

громадського будинку

літ „Г" Військовий кабінет-тир
(призначення)

вулиця (~~пров.~~, ~~площа~~) Московська № 37

місто (~~селище~~, ~~село~~) Білгород-Дністровський

Масштаб 1:500

Експлікація

Літер за планом	Назва будинку, господарських будівель та споруд	площа земельної ділянки, у т. ч.					
		загальна площа	під будинком, господарськими будівлями та спорудами			під зеленими насадженнями	під дорожним (твердим) покриттям
			усього	під будинком	під господ. будівлями та споруд.		
1	2	3	4	5	6	7	8
Г	Військовий кабінет-тир			174			

ПЛАН ПОВЕРХІВ

НА БУДІВЛЮ ЛІТ." Г "ПО ВУЛ.(ПРОВ.) Московській БУД.№ 37

МАСШТАБ М-1: 200 МІСТО(СЕЛО,СЕЛ.) Білгород-Дністровський

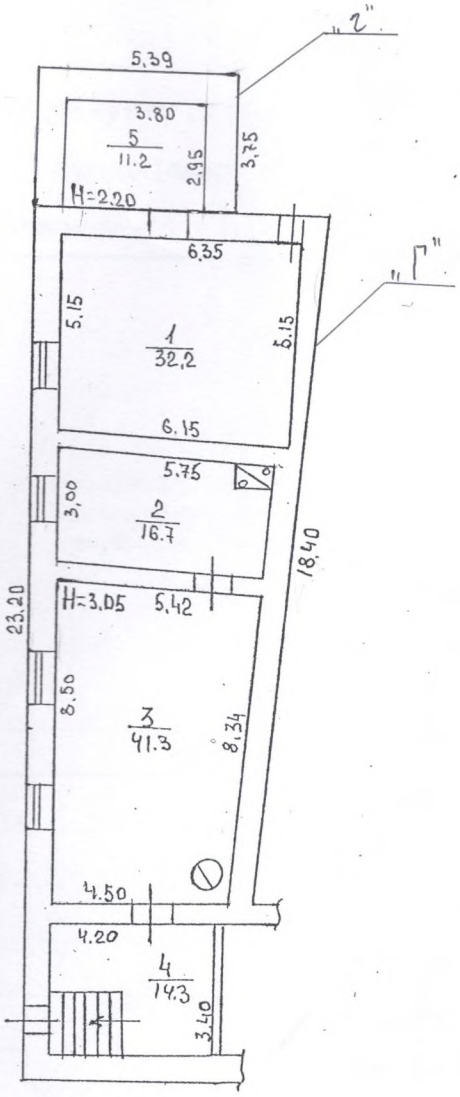

під
орожним
вердим)
окриттям
8

Україна * Одеська область Місто Білгород-Дністровський * КОМУНАЛЬНЕ ПІДПРИЄМСТВО "БІЛГОРОД-ДНІСТРОВСЬКЕ БЮРО ТЕХНІЧНОЇ ІНВЕНТАРИЗАЦІЇ" ідентифікаційний код 03350120

КОМУНАЛЬНЕ ПІДПРИЄМСТВО "БІЛГОРОД-ДНІСТРОВСЬКЕ БЮРО ТЕХНІЧНОЇ ІНВЕНТАРИЗАЦІЇ"

Директор		О.Б. Єрошенко
Заступник		Г.В. Леміщенко
Інженер-технік		Н.В. Сулохіна
Перевірив бригадир		І.А. Фарсян
Креслив, копіював		

Дата виконання 06.05 2015 р.

ЖУРНАЛ

підрахунку площі житлового будинку з нежитловими (вбудованими) приміщеннями

№ 37 літер « Г » вулиця (~~провулок~~, площа) Московська Військовий кабінет-тир

місто _____ (~~селище~~, ~~село~~) Білгород-Дністровський

Поверхи (починаючи з підвалу)	Номери квартир або нежитлових приміщень	Номери приміщень квартир та нежитлових приміщень	Призначення житлових та нежитлових приміщень	Формули для підрахунку площ приміщень за внутрішнім обміром	Площа приміщень підрахована за формулами графи 5 (кв. м.)	Площа житлових приміщень (кв. м.)						Площа нежитлових (вбудованих) приміщень (кв. м.)											
						житлових квартир			гуртожитків			найменування груп приміщень: торгівлі, громадського харчування, побутового обслуговування, аптек, жіночих консультацій, стоматполіклінік, фізкультурно-оздоровчих занять, груп короткочасного перебування дітей, культурно-масової роботи з населенням, бібліотек, виставкових залів, юридичних консультацій, рагсів, відділень зв'язку, банків, житлово-експлуатаційних організацій тощо									площа літніх приміщень	площа приміщень (кв. м.) загального користування	самовільно збудована площа приміщень, переобладнана (кв. м.)
						загальна (сума гр. 8 та 9)	житлова	допоміжна	загальна (сума гр. 11 та 12)	житлова	допоміжна	загальна (сума гр. 14 та 15)	основна	допоміжна	загальна (сума гр. 17 та 18)	основна	допоміжна	загальна (сума гр. 20 та 21)	основна	допоміжна			
1	2	3	4	5	6	7	8	9	10	11	12	13	14	15	16	17	18	19	20	21	22	23	24
Г		1	комора		32,2									32,2									
		2	клас		16,7								16,7										
		3	клас		41,3								41,3										
		4	коридор		14,3									14									
		5	приміщ.		11,2									11,2									
			Усього по літ „Г"		115,7							115,7	58,0	57									

1	2	3	4	5	6	7	8	9	10	11	12	13	14	15	16	17	18	19	20	21	22	23	24

«06» 05 2015 р.

Виконав Сугохіна Н.В. Перевірив

підпис, прізвище підпис, прізвище

БДТ з. 79—10х100

Україна * Одеська область місто Білгород-Дністровський * КОМУНАЛЬНЕ ПІДПРИЄМСТВО "БІЛГОРОД-ДНІСТРОВСЬКЕ БЮРО ТЕХНІЧНОЇ ІНВЕНТАРИЗАЦІЇ" Ідентифікаційний код 03350120

ХАРАКТЕРИСТИКА БУДИНКУ, ГОСПОДАРСЬКИХ БУДІВЕЛЬ ТА СПОРУД

Інженерне обладнання

Опис основних конструктивних елементів

ХАРАКТЕРИСТИКА БУДИНКУ, ГОСПОДАРСЬКИХ БУДІВЕЛЬ ТА СПОРУД

Літер	Назва об'єкта	Рік побудови	Опис основних конструктивних елементів						Інженерне обладнання							Висота (м)	Площа (кв. м)	Об'єм (куб. м)	Будівельна вартість (грн.)	% зносу	Інвентаризаційна вартість (грн.)
			фундамент	стіни	покрівля	перекриття	підлога	сходи	електрика	водопровід	каналізація	газопровід	вид опалення	ліфт	сміттєпров.						
1	2	3	4	5	6	7	8	9	10	11	12	13	14	15	16	17	18	19	20	21	22
Г	Військовий																				
	кабінет-тир	до 1940	кам.бут	кам.бут	–	дер.бал	–						піч			3,35	153,88	488		70	
г	Прибудова	до 1940	кам.бут	кам.бут	–	монолітн. з/бетон.	–									2,45	20,2	49		70	
																		Усього:			

Комунальне підприємство
«Білгород-Дністровське бюро технічної інвентаризації»

Україна

Інвентаризаційна справа № 1119

Область *Одеська*

Місто *Білгород-Дністровський*

ТЕХНІЧНИЙ ПАСПОРТ

на громадський будинок

літ „К" Вбиральня
призначення

№ 37 **вулиця (~~провулок~~)** Московська

місто (~~селище, село~~) Білгород-Дністровський

Власник (юридична, фізична особа)	Розмір частки власності

Паспорт виготовлено за станом на

« 06 » травня 2015 р.

Виконав Лемішенко
підпис, прізвище

Начальник КП «Білгород-Дністровське БТІ»

Д.Б. Єрошенко
підпис, прізвище

М.П.

БДТ з. 1335—1500

План земельної ділянки
громадського будинку

літ. „К" Вбиральня
(призначення)

вулиця (~~пров.~~, ~~площа~~) Московська № 37

місто (~~селище~~, ~~село~~) Білгород-Дністровський

Масштаб 1:500

Експлікація

Літер за планом	Назва будинку, господарських будівель та споруд	площа земельної ділянки, у т. ч.					
		загальна площа	під будинком, господарськими будівлями та спорудами			під зеленими насадженнями	під дорожни (твердим покриття
			усього	під будинком	під господ. будівлями та споруд.		
1	2	3	4	5	6	7	8
К	Вбиральня			32			

ПЛАН ПОВЕРХІВ

НА БУДІВЛЮ ЛІТ." К "ПО ВУЛ.(~~ПРОВ.~~) Московській БУД.№ 37

МАСШТАБ М-1: 100 МІСТО(~~СЕЛО,СЕЛ.~~) Білгород-Дністровський

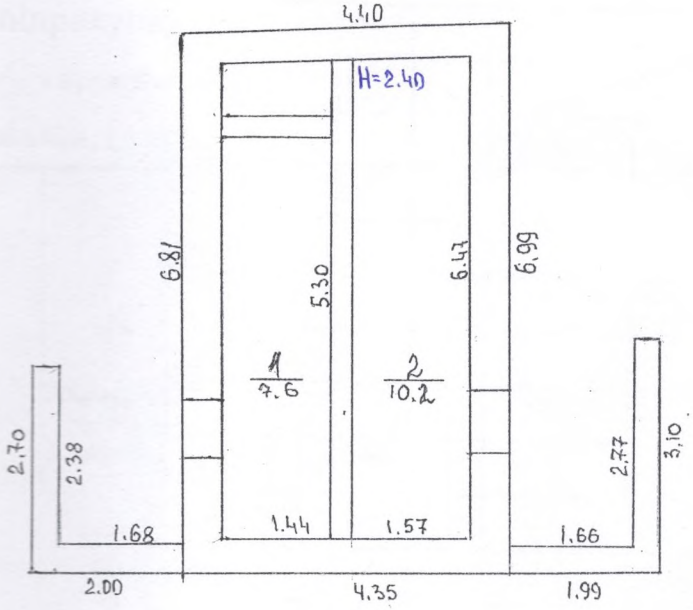

Україна * Одеська область * Білгород-Дністровський
КОМУНАЛЬНЕ ПІДПРИЄМСТВО "БІЛГОРОД-ДНІСТРОВСЬКЕ БЮРО ТЕХНІЧНОЇ ІНВЕНТАРИЗАЦІЇ"
Ідентифікаційний код 03350120

КОМУНАЛЬНЕ ПІДПРИЄМСТВО "БІЛГОРОД-ДНІСТРОВСЬКЕ БЮРО ТЕХНІЧНОЇ ІНВЕНТАРИЗАЦІЇ"

[illegible]		Д.Б. Єрошенко
[illegible]		Г.В. Леміщенко
[illegible] техник		Н.В. Сулохіна
Перевірив бригадир		Т.А. Фарсян
Креслив. копіював		

Дата виконання 06.05 2015 р.

під
дорожни
(твердим
покриття
8

ЖУРНАЛ

підрахунку площі житлового будинку з нежитловими (вбудованими) приміщеннями

№ 37 літер « К » вулиця (~~провулок, площа~~) Московська Вабирська

місто (~~селище, село~~) Білгород-Дністровський

Поверхи (починаючи з підвалу)	Номери квартир або нежитлових приміщень	Номери приміщень квартир та нежитлових приміщень	Призначення житлових та нежитлових приміщень	Формули для підрахунку площ приміщень за внутрішнім обміром	Площа приміщень підрахована за формулами графи 5 (кв. м.)	Площа житлових приміщень (кв. м.)						Площа нежитлових (вбудованих) приміщень (кв. м.)											
						житлових квартир			гуртожитків			наймевання груп приміщень: торгівлі, громадського харчування, побутовогобслуговування, аптек, жіночих консультацій, стоматполіклінік, фізкультуро-оздоровчих занять, груп короткочасного перебування дітей, культурно-масової роботи з населенням, бібліотек, виставкових залів, юридичних консультацій, рагсів, відділень зв'язку, банків, житлово-експлуатаційних організацій тощо									площа літніх приміщень	площа приміщень (кв. м.) загального користування	самовільно збудована площа приміщень, переобладнана (кв. м.)
						загальна (сума гр. 8 та 9)	житлова	допоміжна	загальна (сума гр. 11 та 12)	житлова	допоміжна	загальна (сума гр. 14 та 15)	основна	допоміжна	загальна (сума гр. 17 та 18)	основна	допоміжна	загальна (сума гр. 20 та 21)	основна	допоміжна			
1	2	3	4	5	6	7	8	9	10	11	12	13	14	15	16	17	18	19	20	21	22	23	24
1		1	туалет		7,6								7,6										
		2	туалет		10,2								10,2										
				Усього політ „К"	17,8							17,8	17,8										

1	2	3	4	5	6	7	8	9	10	11	12	13	14	15	16	17	18	19	20	21	22	23	24

«06» 05 2015 р.

Виконав Сулохіна Т.В.
підпис, прізвище

Перевірив
підпис, прізвище

БДТ з. 79—10х100

Україна * Одеська область місто Білгород-Дністровський *
КОМУНАЛЬНЕ ПІДПРИЄМСТВО
"БІЛГОРОД-ДНІСТРОВСЬКЕ БЮРО ТЕХНІЧНОЇ ІНВЕНТАРИЗАЦІЇ"
ідентифікаційний код
03350120

Опис основних конструктивних елементів

Інженерне обладнання

Літер	Назва об'єкта	Рік побудови	Опис основних конструктивних елементів						Інженерне обладнання							Висота (м)	Площа (кв. м)	Об'єм (куб. м)	Будівельна вартість (грн.)	% зносу	Інвентаризаційна вартість (грн.)
			фунда-мент	стіни	покрівля	пере-криття	підлога	сходи	електрика	водопровід	каналізація	газопровід	вид опалення	ліфт	сміттє-пров.						
1	2	3	4	5	6	7	8	9	10	11	12	13	14	15	16	17	18	19	20	21	22
К	Вбиральня	1985	вигріб к. бут	к бут	шиф	дер. б.	цемен.									2,60	39,86	83		50	
																		Усього:			